



# HolstedBiler

## LØBET

Lørdag d. 27. november 2021

Finalen i DHMC Classic Tour 2021

Finalen i D/DK Efterårsmesterskab

Det bliver mørkt og beskidt!  
- og nok også lidt grus og skov...

**Tør I...? - Så ses vi...!**

# RUTEBOG



## Slutinstruktion 2

Arrangementet er godkendt af Syd- og Sønderjyllands Politi under journal nr.: 3300-50163-00186-21

Rutebogen skal, foruden forsiden og denne side, indeholde siderne 3-18.

Udgår et hold, skal dette straks meddeles til løbsledelsen.

Hvis idealruten viser sig at være permanent spærret, f.eks. pga. vejarbejde eller andet, skal I selv finde hen til næste punkt/pil, selvstartspunkt eller TK. Idealruten genoptages her.

Ind- og gennemkørsel forbudt-skilte, samt privat-vej-skilte, skal ikke respekteres, hvis idealruten tydeligt går forbi.

Ruten er ialt ca. 172.190 m.

Respittid: 30 min.

Kør pænt overalt og tag hensyn til beboere langs ruten, og til den øvrige trafik.

Der er ikke indlagt tankningspauser undervejs.

**Der er ingen sekundetaper i industriområder :-)**

**Der er ingen skilte på sekundetaperne.**

**Der er ingen fartkontroller.**

**Alt kørsel i rundkørsler foregår efter færdselsloven, dvs. højre rundt - hvis nogen skulle være i tvivl :-)**

**Der må ikke køres på cykelstier.**

**Vi bruger denne gang IKKE transpondere til at tjekke ankomst og afgangstider ved TK'er.**

Ved alle åbne tidskontroller (dem der afslutter en etape) er det tilladt at ankomme for tidligt.

Dog skal I, for at undgå straf, sørge for at I får noteret den korrekte tid.

*DHMC ønsker jer en god tur...*

### Løbsledelsens tlf.nr.:

Løbsledelsen: Lars Palle 40 18 78 84

Åbnervogn: Knud Hebsgaard 41 11 25 43

Lukkevogn: Poul Bo Madsen 21 47 52 04

Beregning: Jan Søndergaard 20 97 95 51



**ONLINE RESULTS**  
Scan coden og følg  
med her...

# HolstedBiler

*Din professionelle brugtvognforhandler*

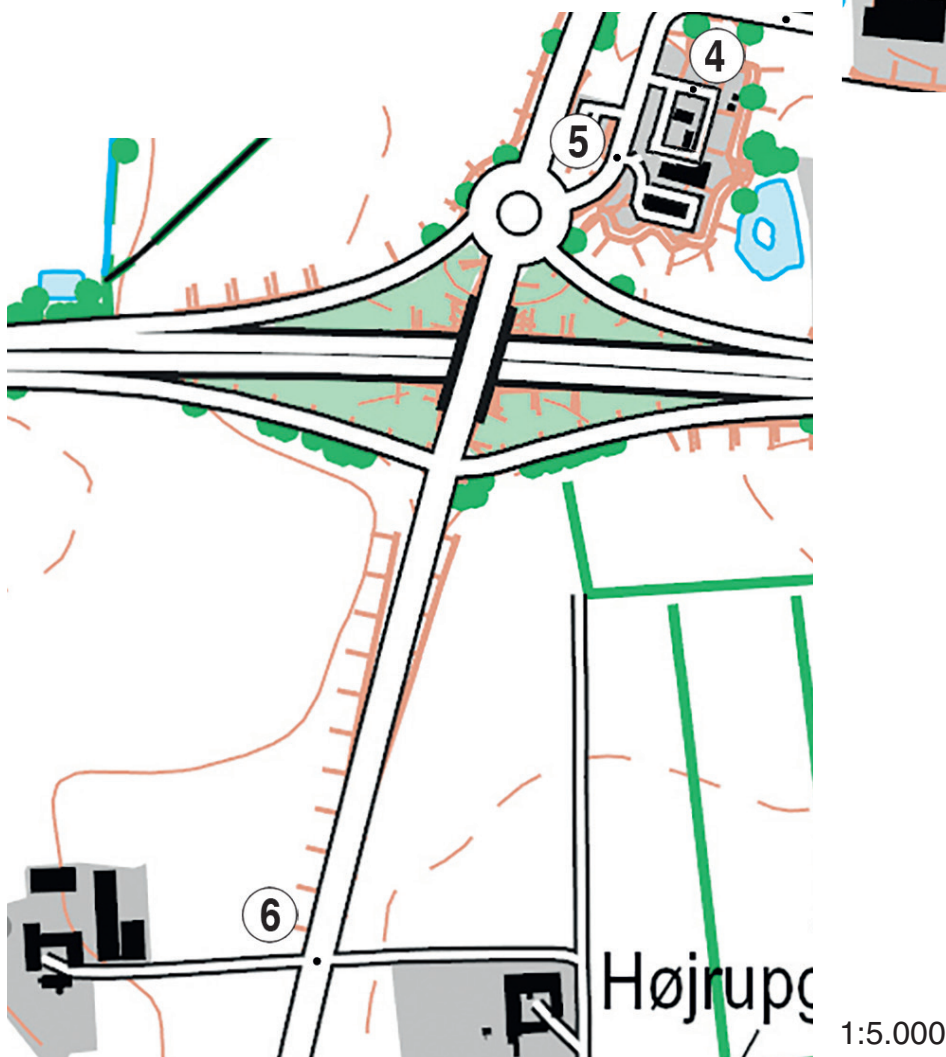
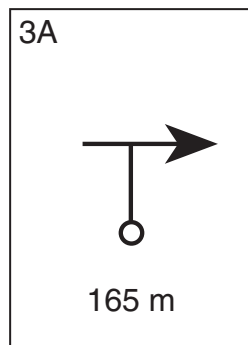
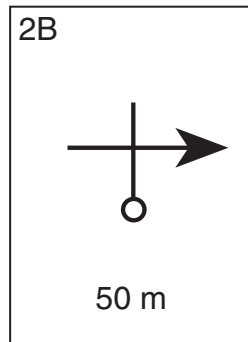
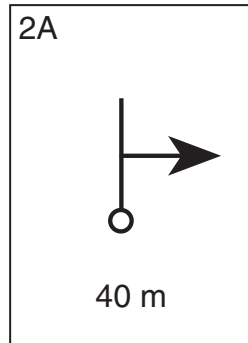
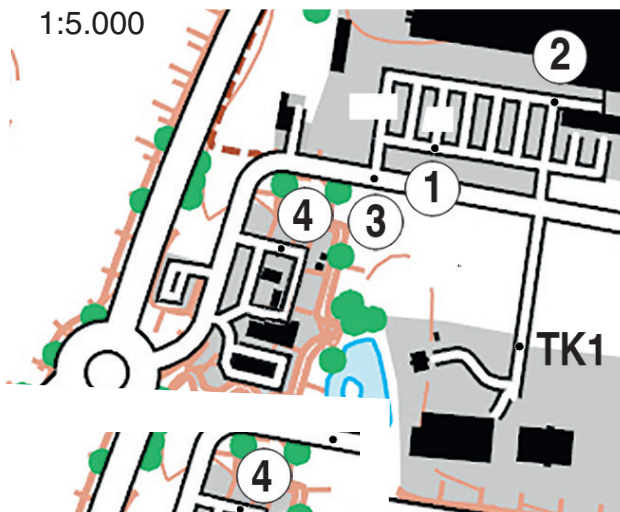


Etape: Stage:	1: Holsted Biler	Side: Page:	3
Fra TK: From TC:	1: Holsted Biler		
Til TK: To TC:	2: Gørding Kirke	© K&M (A. 120/72)	
Længde: Distance:	27.290 m	Køretid: Driving time:	50 min.
		Hastighed: Speed:	40 km/t

Kør den nærmeste vej på kortene fra TK1 til TK2 gennem punkterne, pilene og tulipanerne:  
 Drive the shortest possible route on the maps from TC1 to TC2 through the points, arrows and tulips: **1-17**



**TK 1: Selvstart midt for elskab**  
**TK 1: Self-start point at power cabinet**





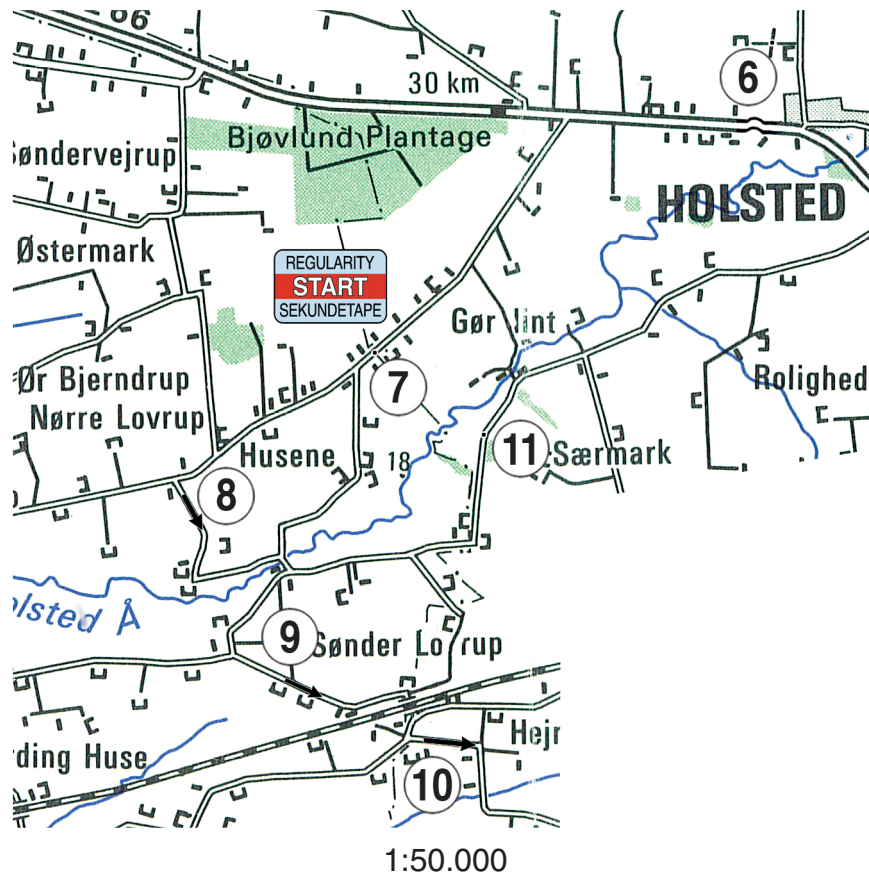
Etape: Stage:	1: Holsted Biler	Side: Page:	4
Fra TK: From TC:	1: Holsted Biler		
Til TK: To TC:	2: Gørding Kirke	© K&M (A. 120/72)	
Længde: Distance:	27.290 m	Køretid: Driving time:	50 min.
		Hastighed: Speed:	40 km/t

Kør den nærmeste vej på kortene fra TK1 til TK2 gennem punkterne, pilene og tulipanerne: **1-17**  
 Drive the shortest possible route on the maps from TC1 to TC2 through the points, arrows and tulips:



### SEKUNDETAPE / REGULARITY STAGE NR. 1

Hastighed / Speed:	45 km/t
Selvstartspunkt / Self-start point:	Ved pkt. / At point 7
Overfor skilt / Opposite sign:	Esbjerg Kommune (se billede / see photo)
Længde fra TK / Lenght from TC:	5.921 m.
Starttid / Starting time:	13 min. efter TK / after TC.
Længde fra selvst.punkt Lenght from self-start point:	7.900 m.



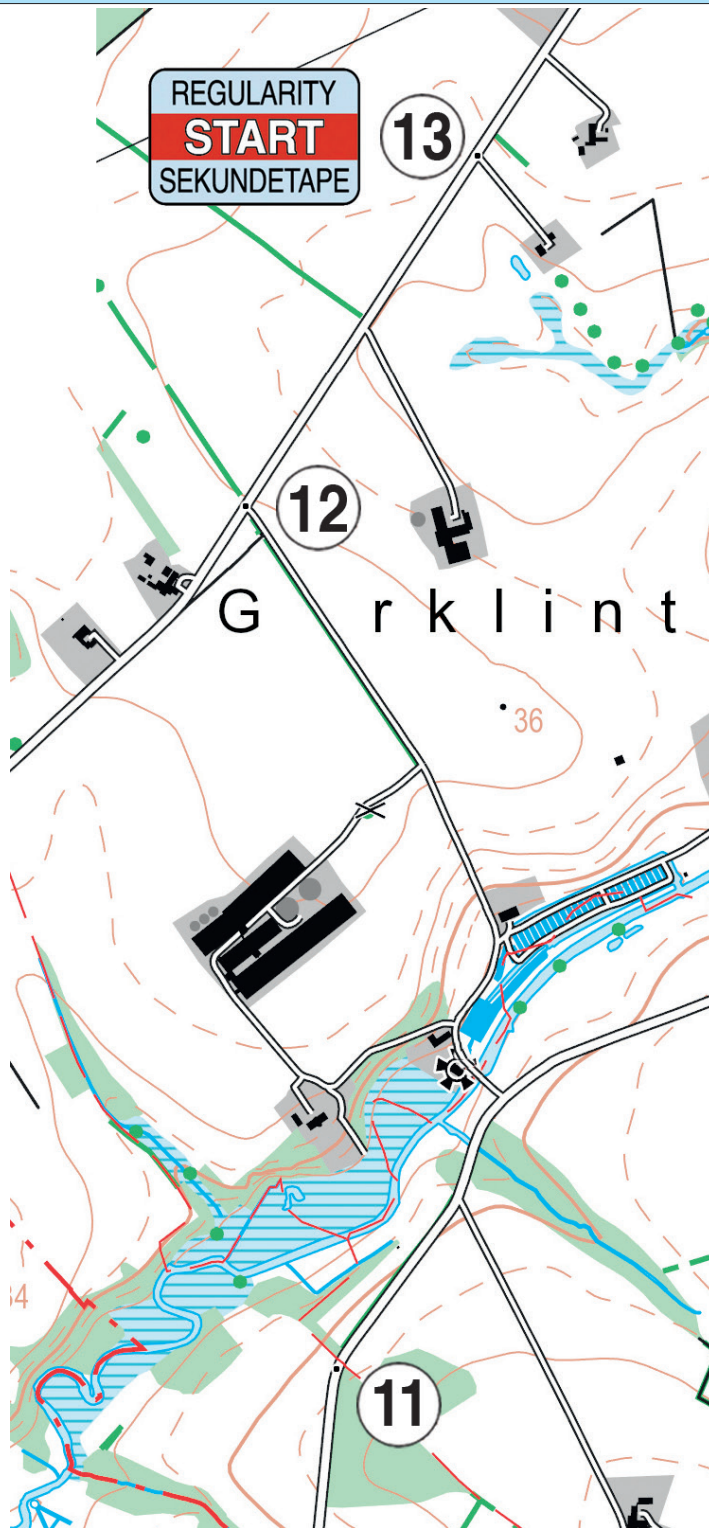
**TRYK · PRINT · SKILTE · BOGBIND · MEGET MERE**  
[www.peoffset.dk](http://www.peoffset.dk)





Etape: Stage:	1: Holsted Biler	Side: Page:	5
Fra TK: From TC:	1: Holsted Biler		
Til TK: To TC:	2: Gørding Kirke	© K&M (A. 120/72)	
Længde: Distance:	27.290 m	Køretid: Driving time:	50 min.
		Hastighed: Speed:	40 km/t

Kør den nærmeste vej på kortene fra TK1 til TK2 gennem punkterne, pilene og tulipanerne: **1-17**  
Drive the shortest possible route on the maps from TC1 to TC2 through the points, arrows and tulips:

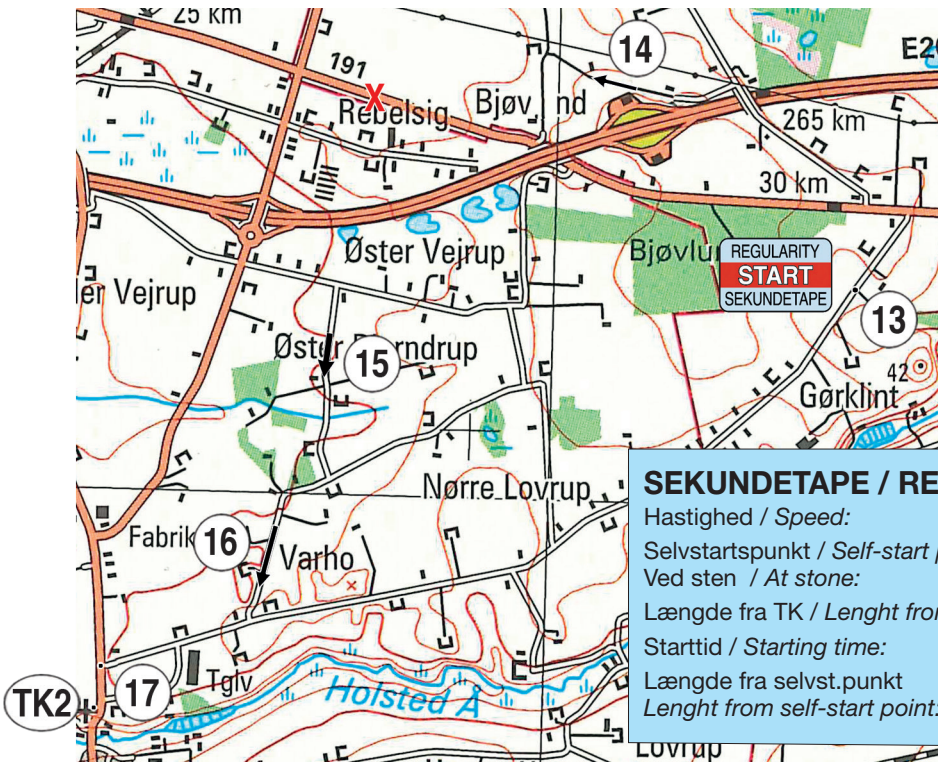


1:10.000



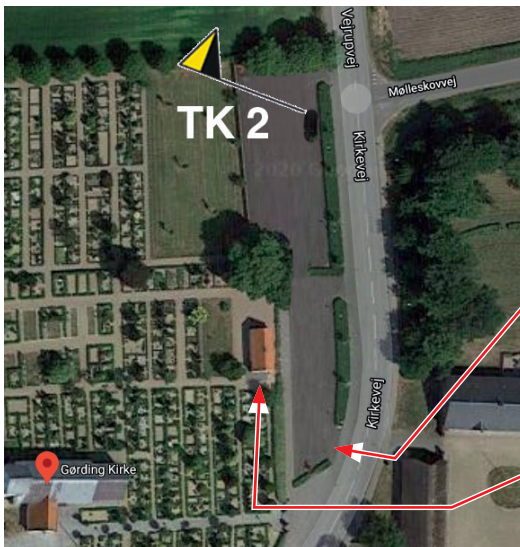
Etape: Stage:	<b>1: Holsted Biler</b>	Side: Page:	<b>6</b>
Fra TK: From TC:	<b>1: Holsted Biler</b>		
Til TK: To TC:	<b>2: Gørding Kirke</b>	© K&M (A. 120/72)	
Længde: Distance:	<b>27.290 m</b>	Køretid: Driving time:	<b>50 min.</b>
		Hastighed: Speed:	<b>40 km/t</b>

Kør den nærmeste vej på kortene fra TK1 til TK2 gennem punkterne, pilene og tulipanerne:  
 Drive the shortest possible route on the maps from TC1 to TC2 through the points, arrows and tulips: **1-17**



<b>SEKUNDETAPE / REGULARITY STAGE NR. 2</b>	
Hastighed / Speed:	46 km/t
Selvstartspunkt / Self-start point:	Ved pkt. / At point 13
Ved sten / At stone:	Se billede / See photo
Længde fra TK / Length from TC:	16.914 m.
Starttid / Starting time:	33 min. efter TK / after TC.
Længde fra selvst.punkt / Length from self-start point:	8.600 m.

1:50.000



**Kort pause ved TK2**  
**Short break at TC2**

Efter notat ved TK og pause, kør frem til selvstart ved sydliste udkørsel.

*After time note at TC and break, drive to self-start point at southern exit.*

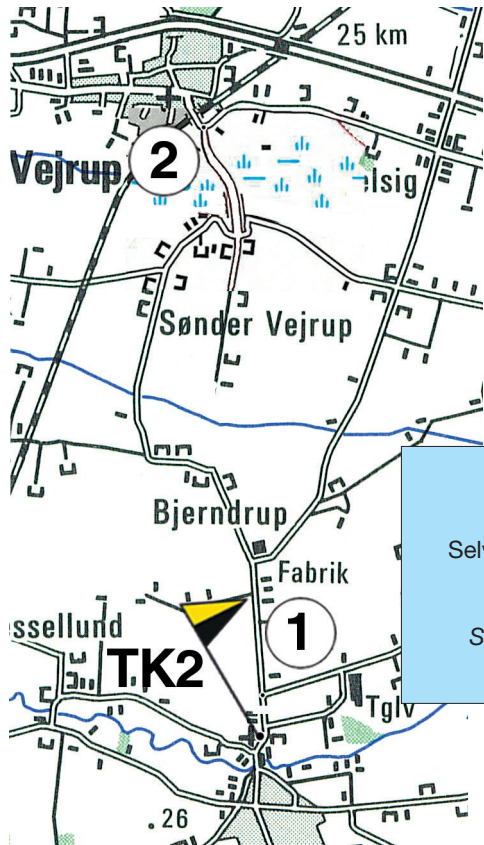


**Toilet**  
 i sydenden af bygning  
*in the south end off the building*



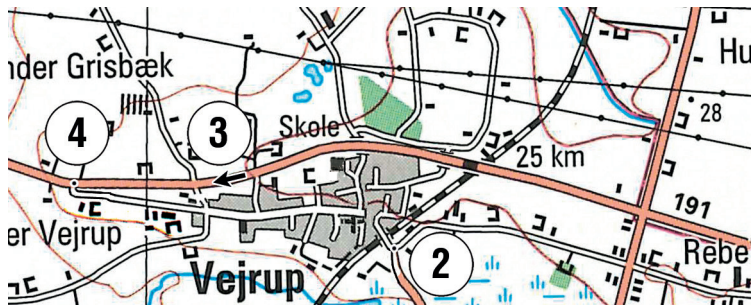
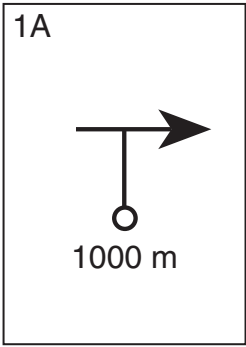
Etape: Stage:	2: Vejrup	Side: Page:	7
Fra TK: From TC:	2: Gørding Kirke		
Til TK: To TC:	3: Gredstedbro	© K&M (A. 120/72)	
Længde: Distance:	61.405 m	Køretid: Driving time:	94 min.
		Hastighed: Speed:	42 km/t

Kør den nærmeste vej på kortene fra TK2 til TK3 gennem punkterne, pilene og tulipanerne:  
 Drive the shortest possible route on the maps from TC2 to TC3 through the points, arrows and tulips: **1-23**

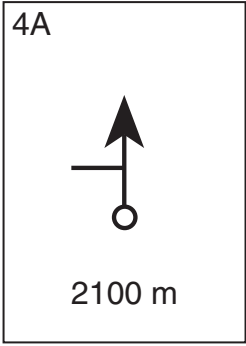


1:50.000

**TK2 - TC2**  
 Selvstart ved sydliste udkørsel.  
 Self-start point at southern exit.



1:50.000





Etape: Stage:	2: Vejrup	Side: Page:	8
Fra TK: From TC:	2: Gørding Kirke		
Til TK: To TC:	3: Gredstedbro	© K&M (A. 120/72)	
Længde: Distance:	61.405 m	Køretid: Driving time:	94 min.
		Hastighed: Speed:	42 km/t

Kør den nærmeste vej på kortene fra TK2 til TK3 gennem punkterne, pilene og tulipanerne:  
 Drive the shortest possible route on the maps from TC2 to TC3 through the points, arrows and tulips: **1-23**



**INGEN HTK MELLEM  
PKT. 7 OG 8  
NO CONTROLS BETWEEN  
POINT 7 and 8**



**SEKUNDETAPE / REGULARITYTY STAGE NR. 3**

Hastighed / Speed: 48 km/t  
 Selvstartspunkt / Self-start point: Ved pkt. / At point 5  
 Ved blå pæl / At blue pole Se billede / See photo  
 Længde fra TK / Lenght from TC: 14.457 m.  
 Starttid / Starting time: 23 min. efter TK / after TC.  
 Længde fra selvst.punkt  
 Lenght from self-start point: 8.000 m.

**SEKUNDETAPE / REGULARITYTY STAGE NR. 4**

Hastighed / Speed: 46 km/t  
 Selvstartspunkt / Self-start point: Ved pkt. / At point 11  
 Ved træpæl / At wooden pole Se billede / See photo  
 Længde fra TK / Lenght from TC: 28.947 m.  
 Starttid / Starting time: 45 min. efter TK / after TC.  
 Længde fra selvst.punkt  
 Lenght from self-start point: 6.900 m.



1:50.000

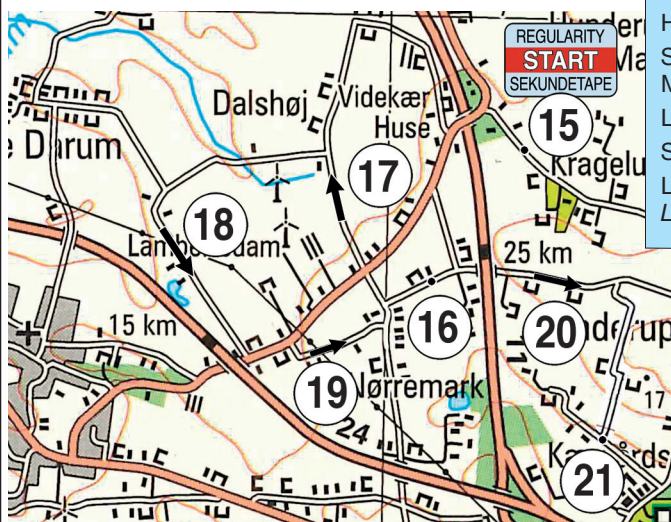




Etape: Stage:	2: Vejrup	Side: Page:	9
Fra TK: From TC:	2: Gørding Kirke		
Til TK: To TC:	3: Gredstedbro	© K&M (A. 120/72)	
Længde: Distance:	61.405 m	Køretid: Driving time:	94 min.
		Hastighed: Speed:	42 km/t

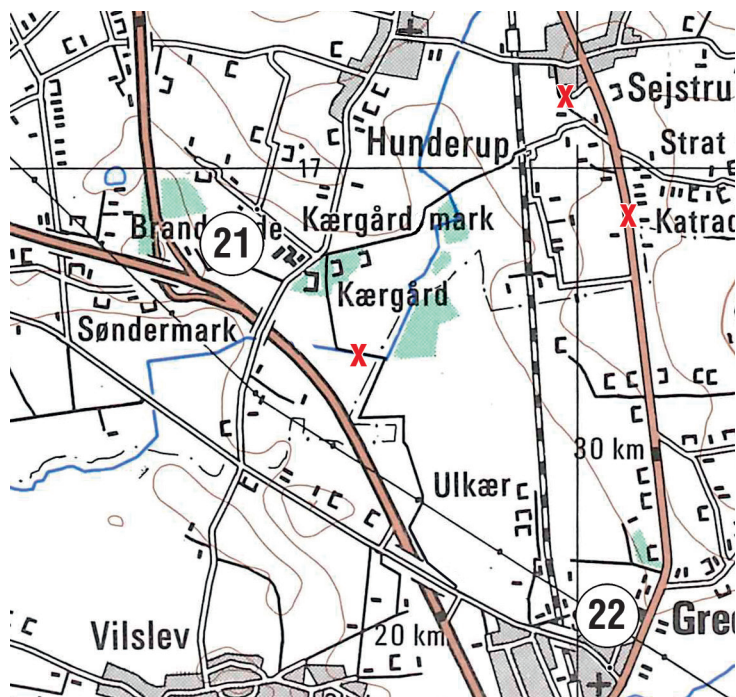
Kør den nærmeste vej på kortene fra TK2 til TK3 gennem punkterne, pilene og tulipanerne:  
 Drive the shortest possible route on the maps from TC2 to TC3 through the points, arrows and tulips: **1-23**

1:50.000



**SEKUNDETAPE / REGULARITY STAGE NR. 5**

Hastighed / Speed: 47 km/t  
 Selvstartspunkt / Self-start point: Ved pkt. / At point 15  
 Midt for elskab / Center of power cabinet - Se billede / See photo  
 Længde fra TK / Length from TC: 45.545 m.  
 Starttid / Starting time: 70 min. efter TK / after TC.  
 Længde fra selvst.punkt / Length from self-start point: 10.600 m.



Ca. 1:6.000

**Kort pause ved TK3  
 Short break at TC3**

Efter notat ved TK og pause, kør frem til selvstart ved vestligste udkørsel ved pind med rød top

After time note at TC and break, drive to self-start point at western exit (stick with red top)



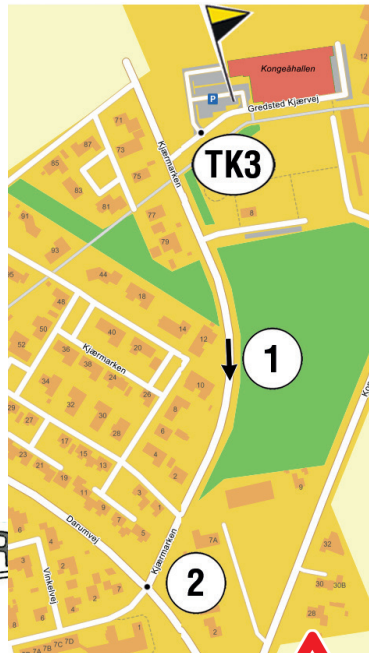
1:50.000



Etape: Stage:	<b>3: Ribe Mose</b>	Side: Page:	<b>10</b>
Fra TK: From TC:	<b>3: Gredstedbro</b>		
Til TK: To TC:	<b>4: Kalvslund Kirke</b>	© K&M (A. 120/72)	
Længde: Distance:	<b>23.830 m</b>	Køretid: Driving time:	<b>41 min.</b>
		Hastighed: Speed:	<b>41 km/t</b>

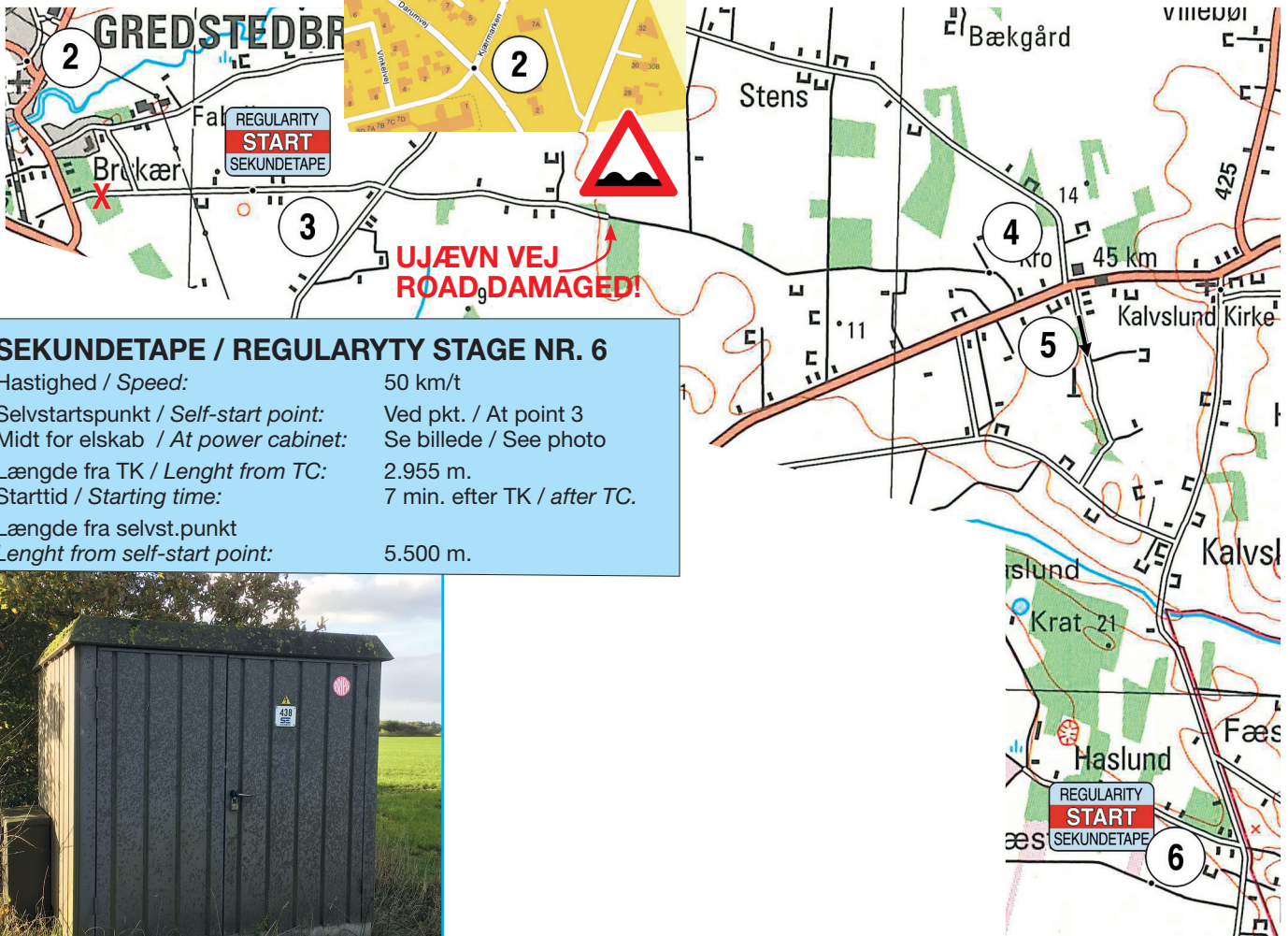
Kør den nærmeste vej på kortene fra TK3 til TK4 gennem punkterne, pilene og tulipanerne: **1-10**  
 Drive the shortest possible route on the maps from TC3 to TC4 through the points, arrows and tulips:

Ca. 1:6.000



**TK3 - TC3**

Selvstart ved vestligste udkørsel ved pind med rød top  
 Self-start point at western exit (stick with red top)



**SEKUNDETAPE / REGULARITY STAGE NR. 6**

Hastighed / Speed: 50 km/t  
 Selvstartspunkt / Self-start point: Ved pkt. / At point 3  
 Midt for elskab / At power cabinet: Se billede / See photo  
 Længde fra TK / Lenght from TC: 2.955 m.  
 Starttid / Starting time: 7 min. efter TK / after TC.  
 Længde fra selvst.punkt  
 Lenght from self-start point: 5.500 m.

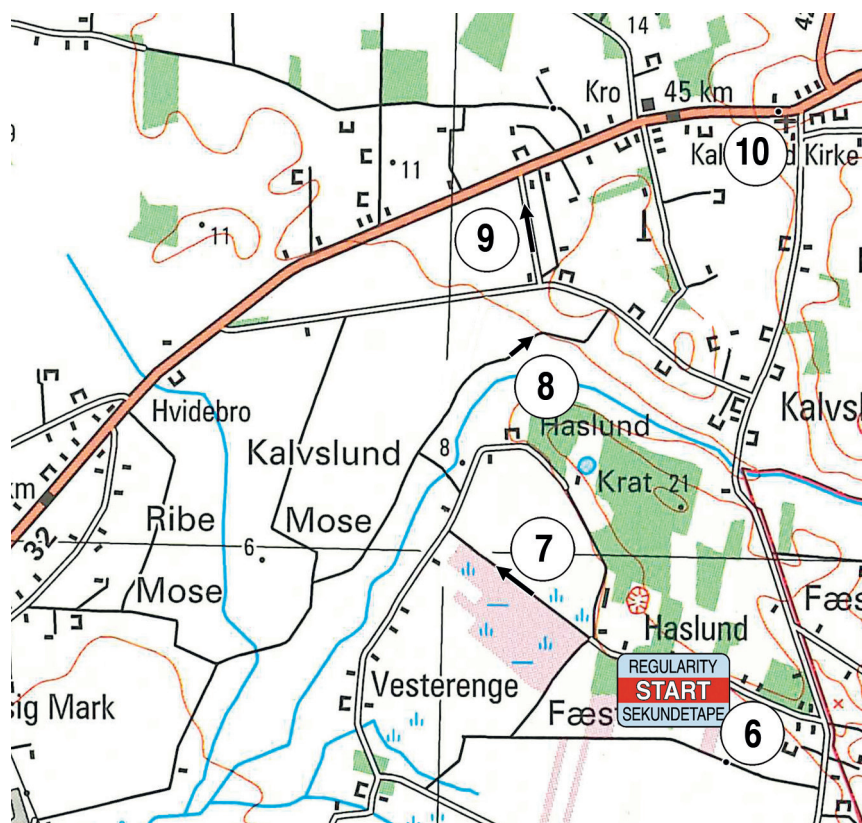


1:50.000



Etape: Stage:	<b>3: Ribe Mose</b>	Side: Page:	<b>11</b>
Fra TK: From TC:	<b>3: Gredstedbro</b>		
Til TK: To TC:	<b>4: Kalvslund Kirke</b>	© K&M (A. 120/72)	
Længde: Distance:	<b>23.830 m</b>	Køretid: Driving time:	<b>41 min.</b>
		Hastighed: Speed:	<b>41 km/t</b>

Kør den nærmeste vej på kortene fra TK3 til TK4 gennem punkterne, pilene og tulipanerne: **1-10**  
 Drive the shortest possible route on the maps from TC3 to TC4 through the points, arrows and tulips: **1-10**



1:50.000



### SEKUNDETAPE / REGULARYTY STAGE NR. 7

Hastighed / Speed:	46 km/t
Selvstartspunkt / Self-start point:	Ved pkt. / At point 6
Ved træ / At tree:	Se billede / See photo
Længde fra TK / Length from TC:	14.718 m.
Starttid / Starting time:	25 min. efter TK / after TC.
Længde fra selvst.punkt Length from self-start point:	5.000 m.



### Kort pause ved TK4 - Short break at TC4

Efter notat ved TK og pause, kør frem til selvstart ved P-skilt  
 After time note at TC and break, drive to self-start point at P-sign



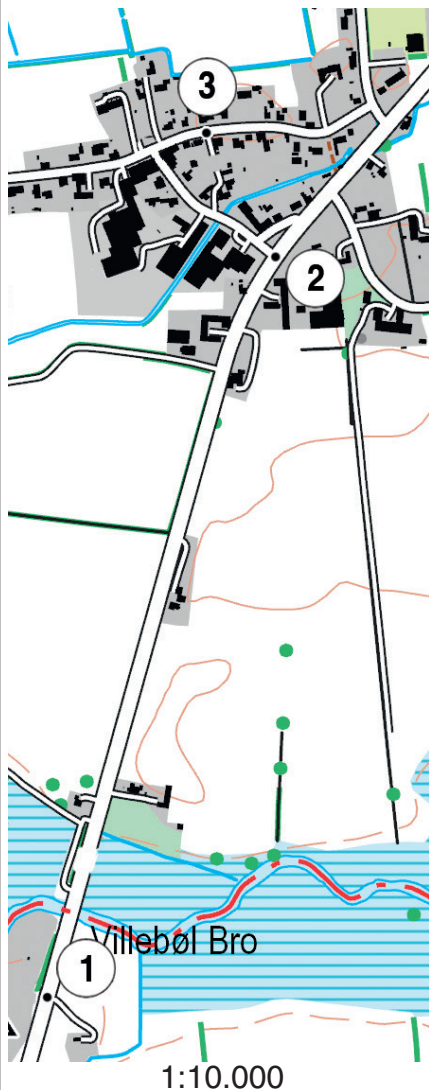


Etape: Stage:	4: Føvling	Side: Page:	12
Fra TK: From TC:	4: Kalvslund Kirke		
Til TK: To TC:	5: KomTek Miljø	© K&M (A. 120/72)	
Længde: Distance:	35.100 m	Køretid: Driving time:	64 min.
		Hastighed: Speed:	42 km/t

Kør den nærmeste vej på kortene fra TK4 til TK5 gennem punkterne, pilene og tulipanerne: **1-2-3**  
 Drive the shortest possible route on the maps from TC4 to TC5 through the points, arrows and tulips: **-2-4-**



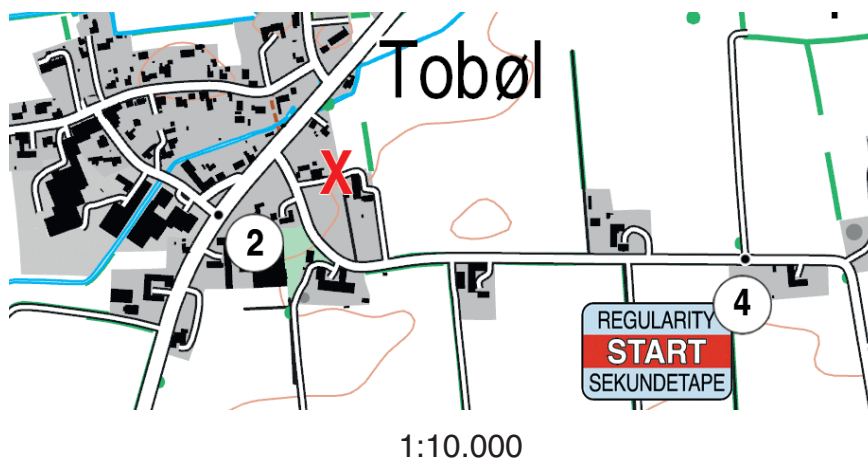
**TK4 - TC4**  
 Selvstart ved P-skilt  
 Self-start point at P-sign



**HolstedBiler**  
 Din professionelle brugtvognforhandler

30 år med biler - flot udvalg - kvalitet i top!  
 - det handler om tillid...

Energivej 12 - 6670 Holsted - Tlf. 75 39 10 60 - holstedbiler.dk

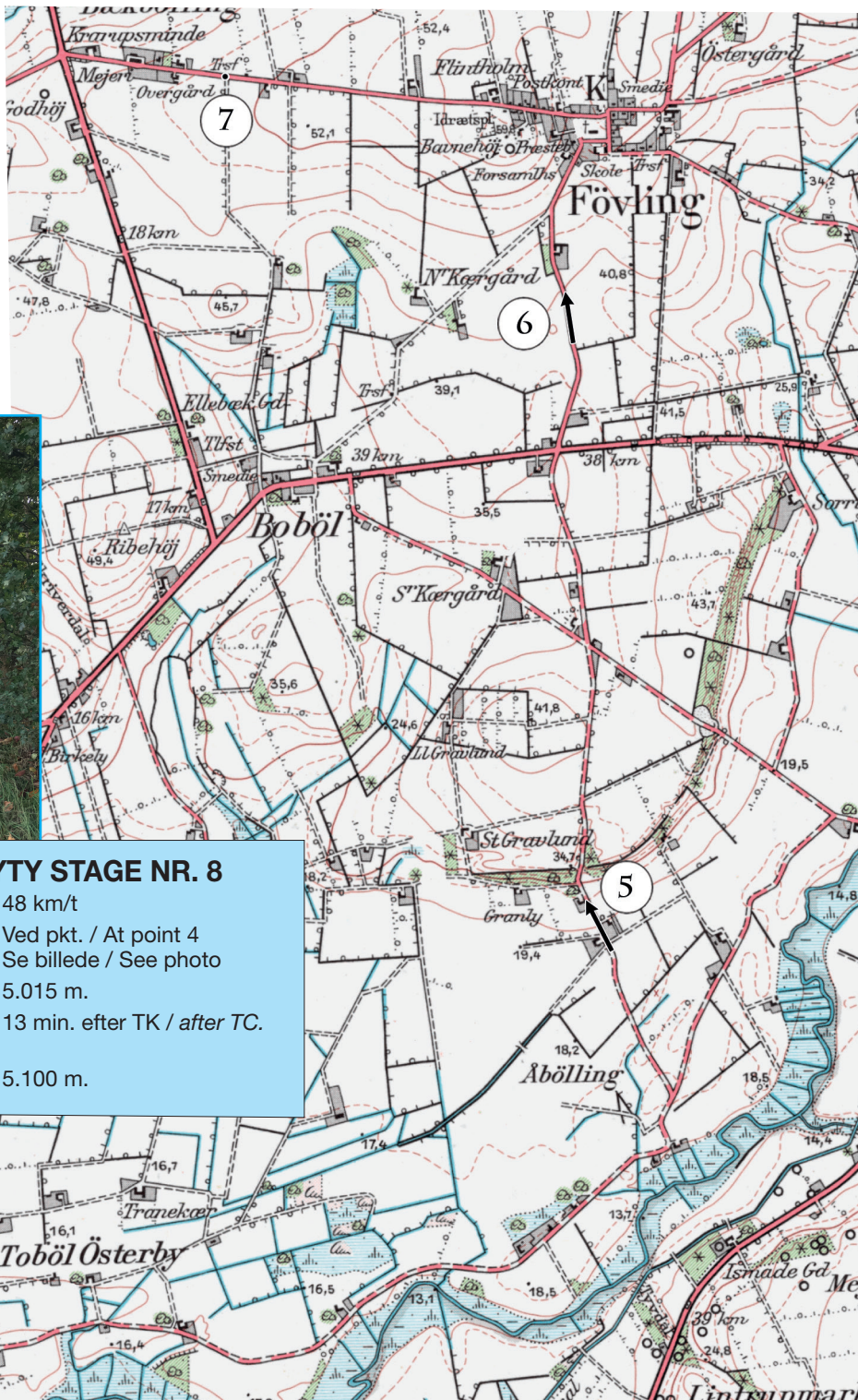




Etape: Stage:	4: Føvling	Side: Page:	13
Fra TK: From TC:	4: Kalvslund Kirke		
Til TK: To TC:	5: KomTek Miljø	© K&M (A. 120/72)	
Længde: Distance:	35.100 m	Køretid: Driving time:	64 min.
		Hastighed: Speed:	42 km/t

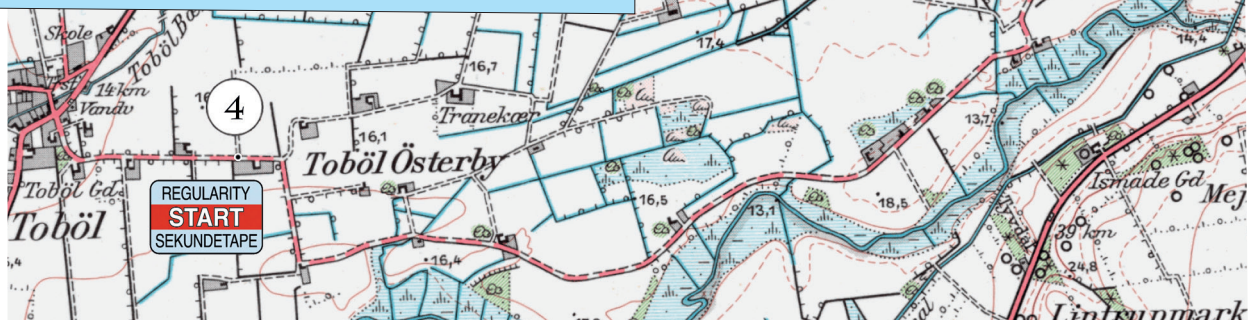
Kør den nærmeste vej på kortene fra TK4 til TK5 gennem punkterne, pilene og tulipanerne:  
 Drive the shortest possible route on the maps from TC4 to TC5 through the points, arrows and tulips: **4-14**

1:25.000



**SEKUNDETAPE / REGULARITY STAGE NR. 8**

Hastighed / Speed: 48 km/t  
 Selvstartspunkt / Self-start point: Ved pkt. / At point 4  
 Ved vejskilt / At road sign: Se billede / See photo  
 Længde fra TK / Length from TC: 5.015 m.  
 Starttid / Starting time: 13 min. efter TK / after TC.  
 Længde fra selvst.punkt  
 Length from self-start point: 5.100 m.



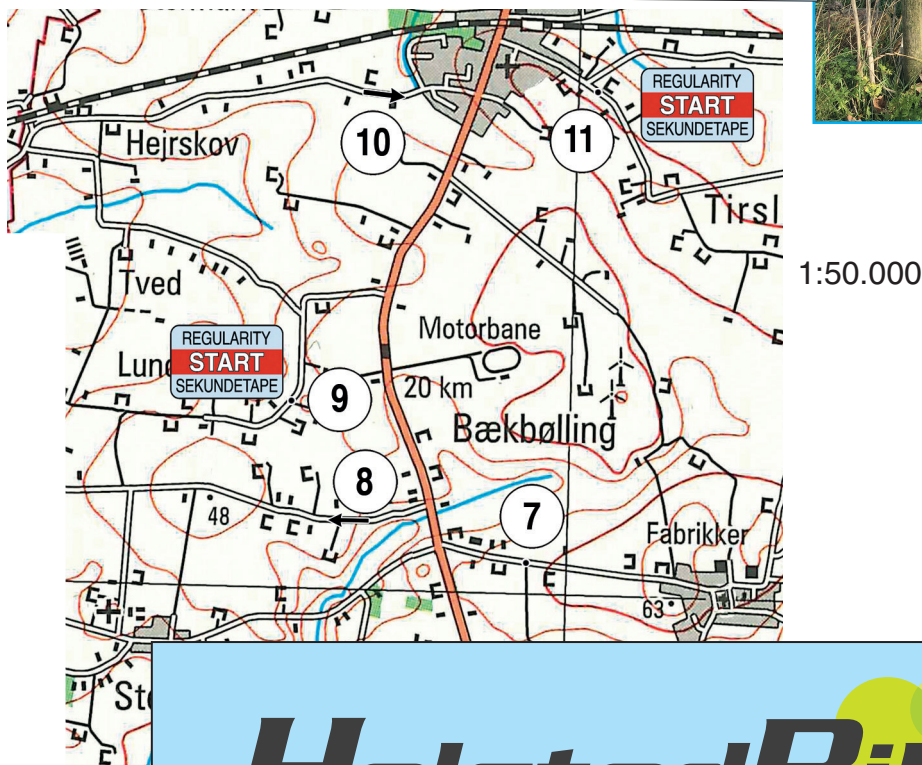


Etape: Stage:	4: Føvling	Side: Page:	14
Fra TK: From TC:	4: Kalvslund Kirke		
Til TK: To TC:	5: KomTek Miljø	© K&M (A. 120/72)	
Længde: Distance:	35.100 m	Køretid: Driving time:	64 min.
		Hastighed: Speed:	42 km/t

Kør den nærmeste vej på kortene fra TK4 til TK5 gennem punkterne, pilene og tulipanerne: **4-14**  
 Drive the shortest possible route on the maps from TC4 to TC5 through the points, arrows and tulips:

### SEKUNDETAPE / REGULARITY STAGE NR. 9

Hastighed / Speed: 47 km/t  
 Selvstartspunkt / Self-start point: Ved pkt. / At point 9  
 Ved postkasse / At mailbox Se billede / See photo  
 Længde fra TK / Length from TC: 18.050 m.  
 Starttid / Starting time: 35 min. efter TK / after TC.  
 Længde fra selvst.punkt  
 Length from self-start point: 4.800 m.



# HolstedBiler

Din professionelle brugtvognforhandler

30 år med biler - flot udvalg - kvalitet i top!  
 - det handler om tillid...



Energivej 12 - 6670 Holsted - Tlf. 75 39 10 60 - holstedbiler.dk

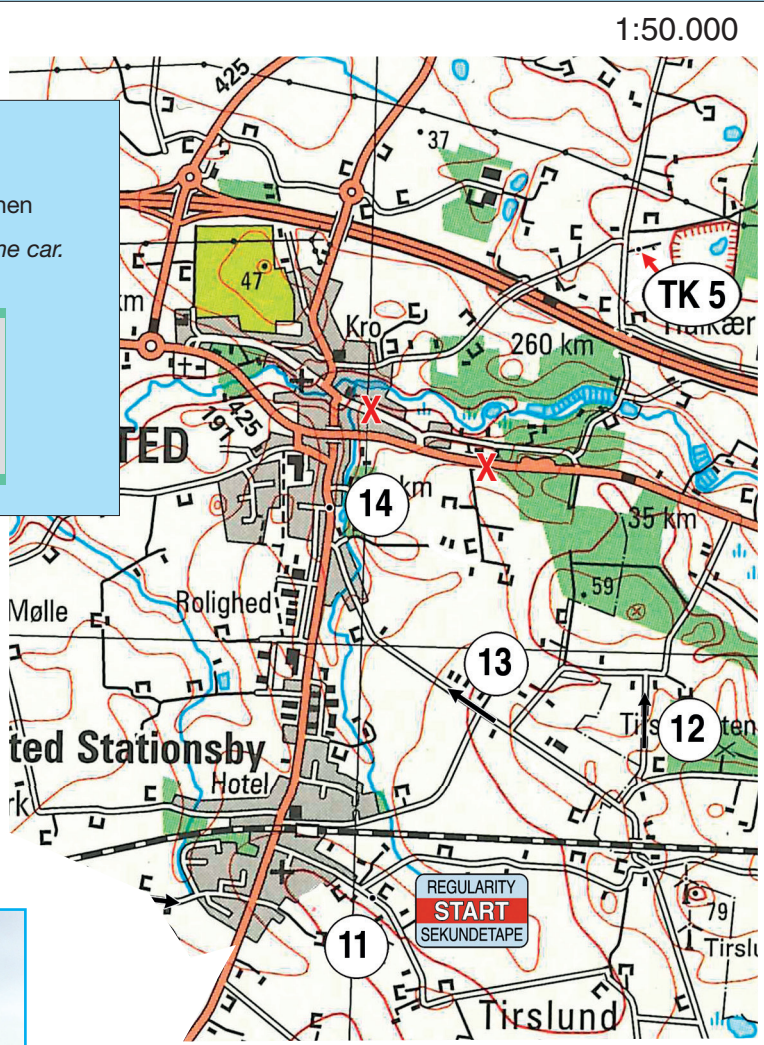


Etape: Stage:	4: Føvling	Side: Page:	15
Fra TK: From TC:	4: Kalvslund Kirke		
Til TK: To TC:	5: KomTek Miljø	© K&M (A. 120/72)	
Længde: Distance:	35.100 m	Køretid: Driving time:	64 min.
		Hastighed: Speed:	42 km/t

Kør den nærmeste vej på kortene fra TK4 til TK5 gennem punkterne, pilene og tulipanerne: **4-14**  
 Drive the shortest possible route on the maps from TC4 to TC5 through the points, arrows and tulips:

**Ved TK5 - TC5:**

Henvend dig på højre side af TK-vognen  
 Please go to the TC at the right side of the car.



**SEKUNDETAPE / REGULARITYTY STAGE NR. 10**

Hastighed / Speed:	45 km/t
Selvstartspunkt / Self-start point:	Ved pkt. / At point 11
Ved vejskilt / At road sign:	Se billede / See photo
Længde fra TK / Lenght from TC:	24.445 m.
Starttid / Starting time:	46 min. efter TK / after TC.
Længde fra selvst.punkt Lenght from self-start point:	6.200 m.



Etape: Stage:	5: Comtek	Side: Page:	16
Fra TK: From TC:	5: KomTek in		
Til TK: To TC:	6: KomTek out	© K&M (A. 120/72)	
Længde: Distance:	4.625 m	Køretid: Driving time:	19 min.
		Hastighed: Speed:	17 km/t

Kør den nærmeste vej på kortene fra TK5 til TK6 gennem punkterne, pilene og tulipanerne:  
 Drive the shortest possible route on the maps from TC5 to TC6 through the points, arrows and tulips:

**Ved TK5 - TC5:**

Efter notat ved TK kør frem til selvstart ved skilt

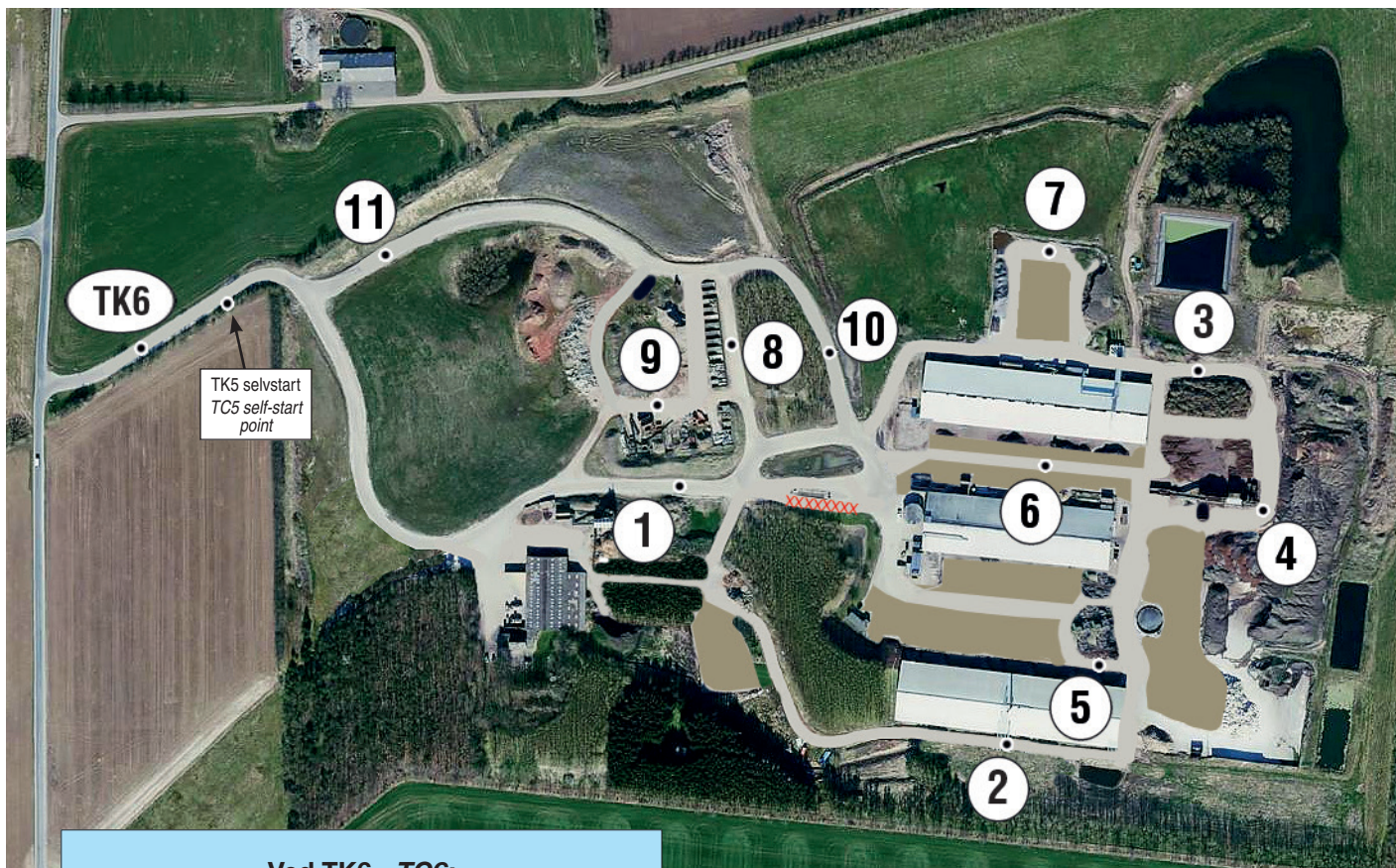
*After time note at TC drive to self-start point at sign*



**1-2-3-4-5-6-7-8-9-  
11-9-1-2-4-6-10-9-1-8-11**

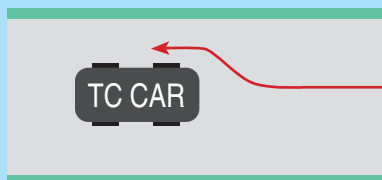
Veje  
Roads

Åbne pladser (markeret for at tydeliggøre ruten)  
 Open spaces (drawn to clarify the route)



**Ved TK6 - TC6:**

Henvend dig på højre side af TK-vognen  
 Please go to the TC at the right side of the car.



Ca. 1:4.000







Etape: Stage:	6: Den sidste	Side: Page:	17
Fra TK: From TC:	6: KomTek out		
Til TK: To TC:	7: Vejen Hallen	© K&M (A. 120/72)	
Længde: Distance:	19.940 m	Køretid: Driving time:	36 min.
		Hastighed: Speed:	40 km/t

Kør den nærmeste vej på kortene fra TK6 til TK7 gennem punkterne, pilene og tulipanerne:  
 Drive the shortest possible route on the maps from TC6 to TC7 through the points, arrows and tulips: **1-7**

Tag hensyn  
til vore naboer  
og  
deres børn -  
kør stille  
og roligt  
**TAK OG  
PÅ GENSYN**

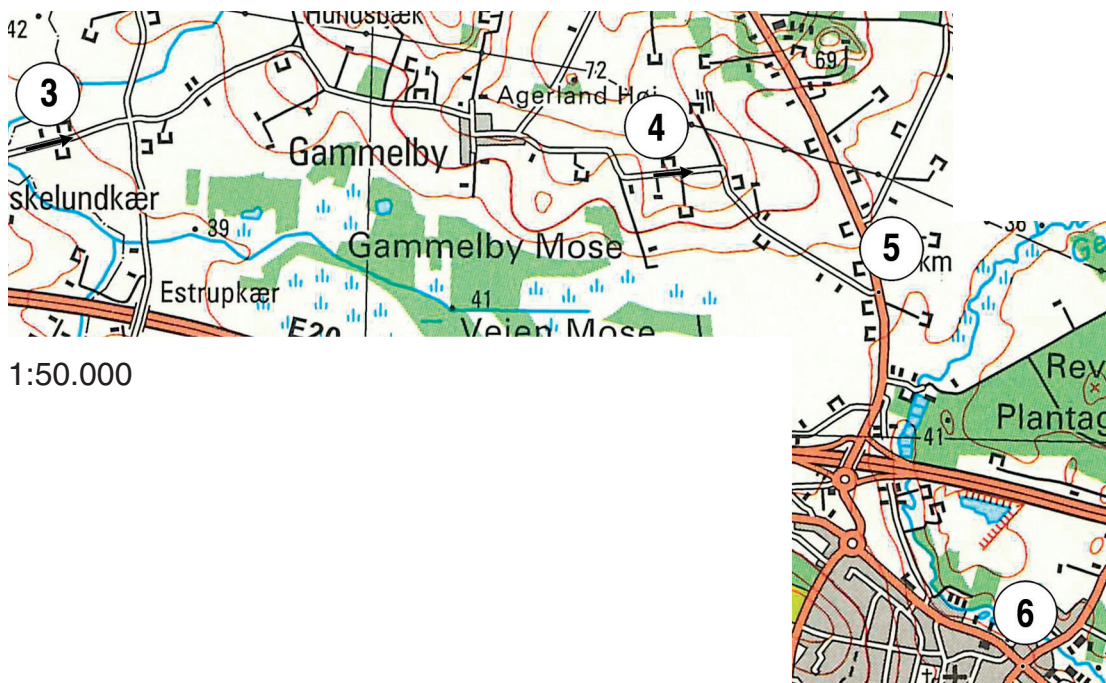
**Ved TK6 - TC6:**

Efter notat ved TK kør frem til selvstart ved skilt  
 After time note at TC drive to self-start point at sign



**SEKUNDETAPPE / REGULARITY STAGE NR. 11**

Hastighed / Speed: 47 km/t  
 Selvstartspunkt / Self-start point: Ved pkt. / At point 1  
 Midt for elskab / At power cabinet: Se billede / See photo  
 Længde fra TK / Length from TC: 2.068 m.  
 Starttid / Starting time: 6 min. efter TK / after TC.  
 Længde fra selvst.punkt  
 Length from self-start point: 9.700 m.





Etape: Stage:	6: Den sidste	Side: Page:	18
Fra TK: From TC:	6: KomTek out		
Til TK: To TC:	7: Vejen Hallen	© K&M (A. 120/72)	
Længde: Distance:	19.940 m	Køretid: Driving time:	36 min.
		Hastighed: Speed:	40 km/t

Kør den nærmeste vej på kortene fra TK6 til TK7 gennem punkterne, pilene og tulipanerne:  
Drive the shortest possible route on the maps from TC6 to TC7 through the points, arrows and tulips: **1-7**



#### Velkommen i mål!

Afløber kontrolkortet til tidskontrollen.

Vi håber I har haft en sjov tur.  
*Poul Bo og Lars - med stor indsats fra Knud og alle hjælperne... :-)*

#### Welcome to the finish line

Please hand over the control card to the TC.

We hope you have enjoyed the trip and we'll see you again next time...

Thanks  
The race organizers