

Winter Trial DK

Lørdag d. 4. marts 2023

20 års jubilæumsløb

1. afd. af DHMC Classic Tour 2023



RUTEBOG



Slutinstruktion 2

Rute bogen skal, foruden forside og denne side, indeholde flg. Sider

Sider: fra side 1 til 11

Løbslængde: 140,696 km 214 min.+ pause

Respittid: 15 min. Før stor pause

20 min. Efter stor pause

Udgår et hold, skal dette meddeles til løbsledelsen straks. Luffe 20879580

Mål er ved: Den Gamle Vejenhal,

Fuglesangsalle 10 6600 Vejen

Kør pænt overalt og tag hensyn til andre langs ruten.

God tur fra klubben.

Dansk Historisk Motor Club

www.dhmc.dk Niels Oluf Jessen (luffe)

Tlf. under løbet 20879580



Etape: Etape 1 Lunderskov
Stage:

Side: 1
Page:

Fra TK: TK 1: Vejen hallen
From TC:

Til TK: TK 2: Brandrupdam
To TC:

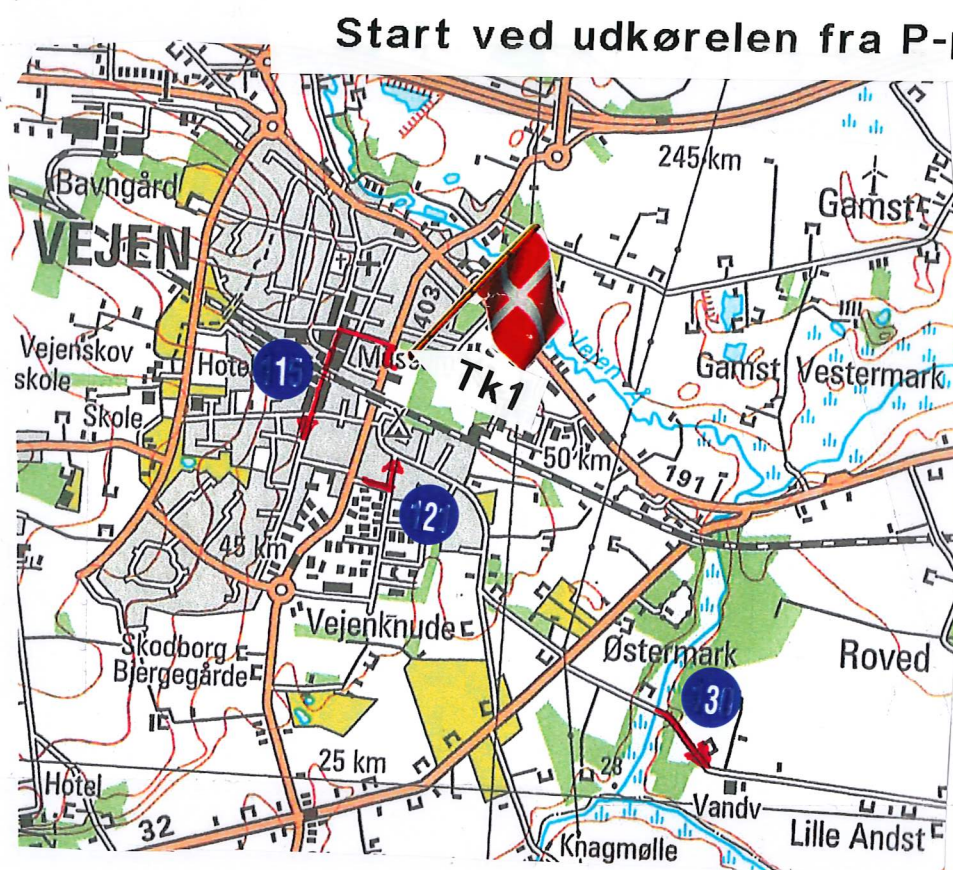
Længde: 44,860 m
Distance:

Køretid: 69 min.
Driving time:

Hastighed: 40 km/t
Speed:

© K&M (A. 120/72)

Kør nærmeste vej på kortet fra TK 1 til TK 2 gennem punkterne og pilene 1-19



Vær klar til start

Der er fin til at køre fin i byen

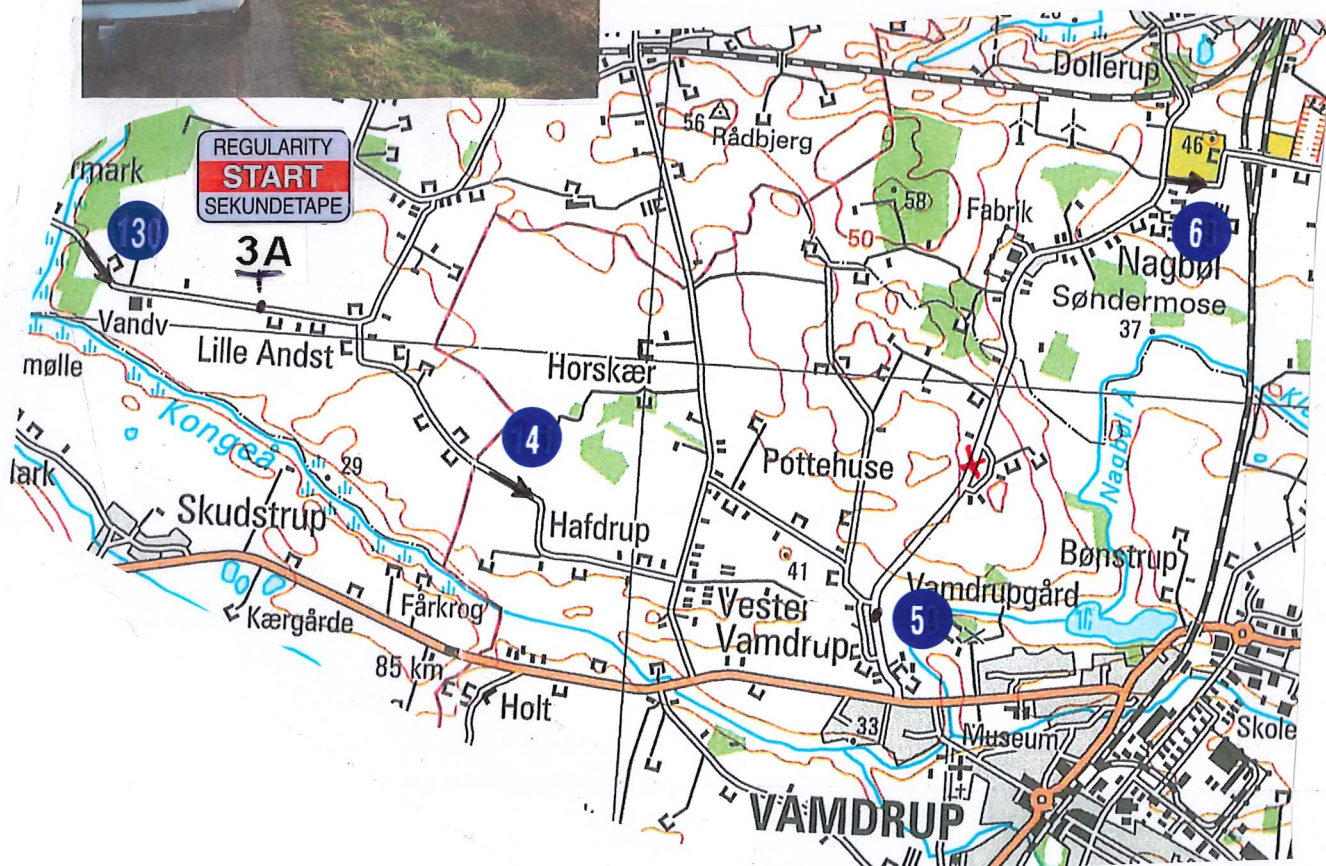


Etape: Stage:	Etape Lunderskov	Side: Page:	2
Fra TK: From TC:	TK 1: Vejen Hallen		
Til TK: To TC:	TK 2: Bramdrupdam		
Længde: Distance:	44,860 m	Køretid: Driving time:	69 min.
		Hastighed: Speed:	40 km/t

© K&M (A. 120/72)

Kør nærmeste vej på kortet fra TK 1 til TK 2 gennem punkterne og pilene 1-19

SEKUNDETAPE	Nr. 1
Hastighed:	50 km/t
Selvstartspunkt:	Ved punkt 3A
M efter TK:	6680 m
Starttid:	13 min. efter TK
Længde fra selvstartspunkt:	12320m



Vis Hensyn
Kø også pænt i byen



Etape: **Etape Lunderskov**

Side: **3**
Page:

Fra TK: **TK 1: Vejen Hallen**
From TC:

Til TK: **TK 2: Bramdrupdam**
To TC:

Længde: **44,860 m**
Distance:

Køretid: **69 min.**
Driving time:

Hastighed: **40 km/t**
Speed:

© K&M (A. 120/72)

Kør nærmeste vej på kortet fra TK 1 til TK 2 gennem punkterne og pilene 1-19

SEKUNDETAPE Nr. 2
Hastighed: 47 km/t
Selvstartspunkt: Ved punkt 10
M efter TK: 24940 m
Starttid: 1339 min. efter TK
Længde fra selvstartspunkt: 14560 m



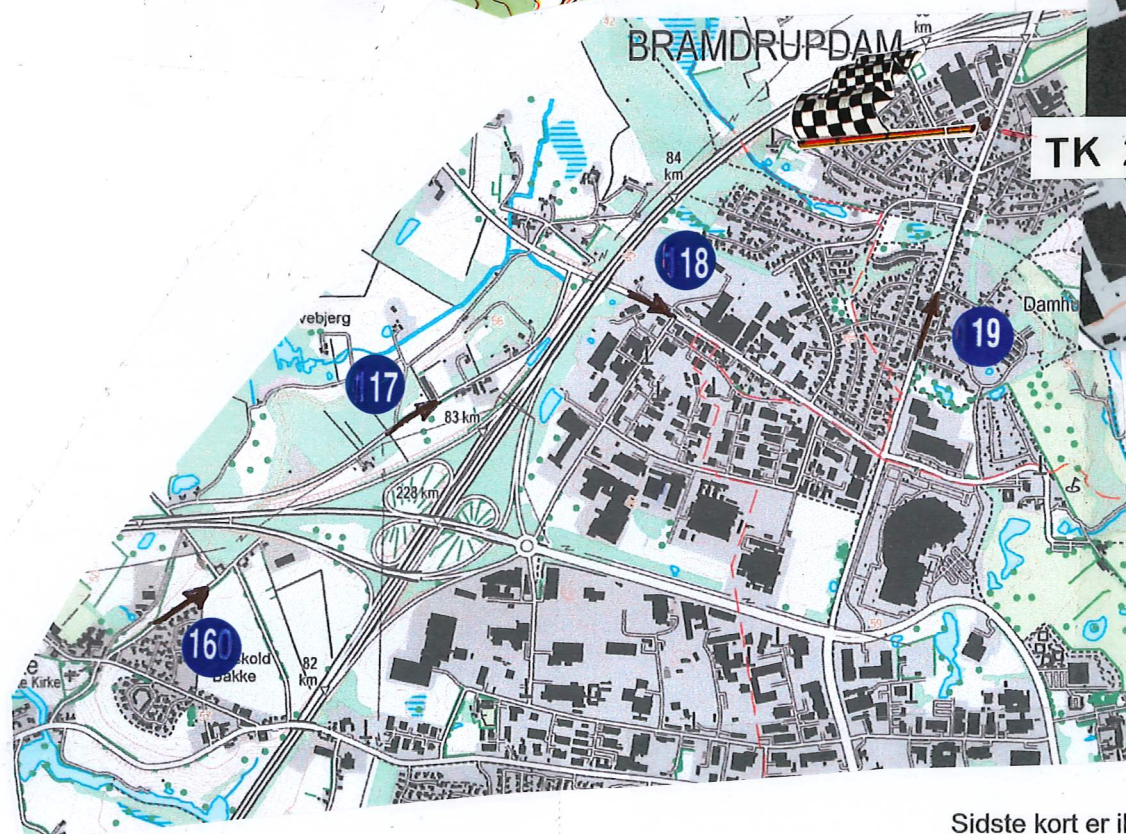
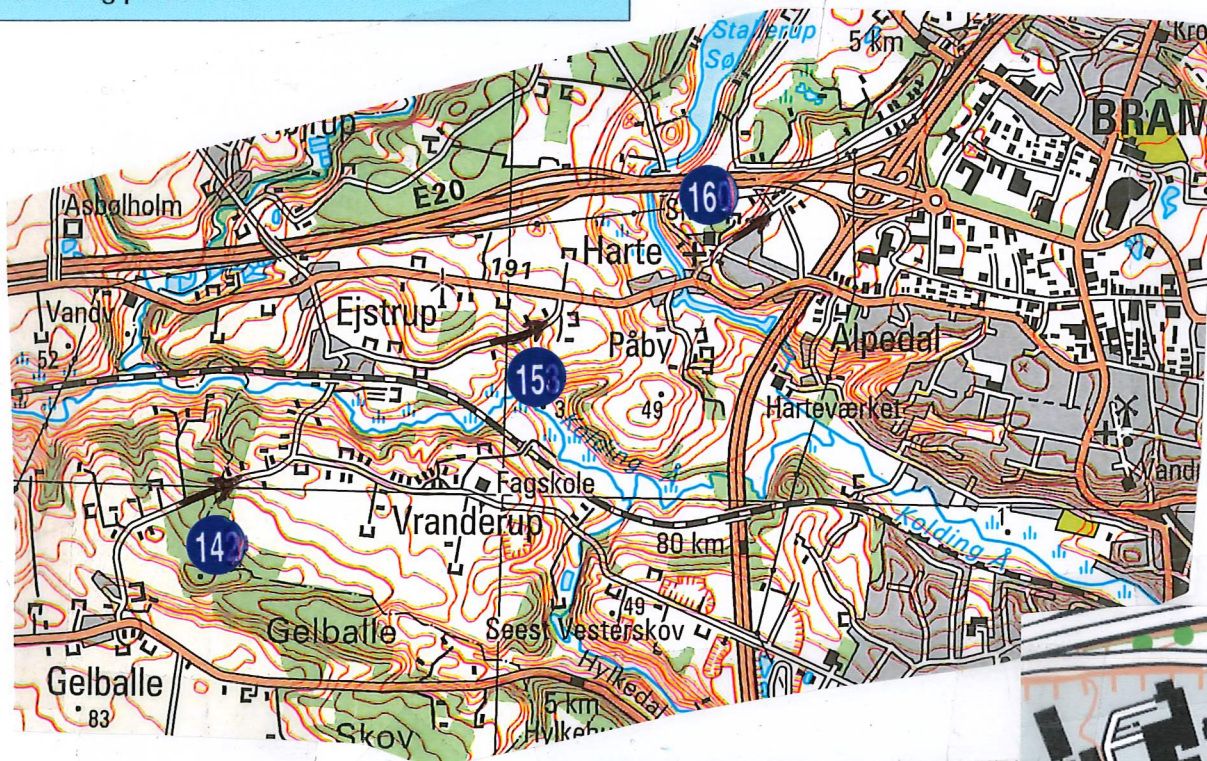
Vis Hensyn
Kø også pænt i byen
nu strammer vi lidt op.



Etape: Stage:	Etape 1 Lunderskov	Side: Page:	4
Fra TK: From TC:	TK 1: Vejen Hallen		
Til TK: To TC:	TK 2: Brandrupdam		
Længde: Distance:	44,860 m	Køretid: Driving time:	69 min.
		Hastighed: Speed:	40 km/t

© K&M (A. 120/72)

Kør nærmeste vej på kortet fra TK 1 til TK 2 gennem punkterne og pilene 1-19



Sidste kort er ikke målfast men se fast
Kør ind på tanken og få den rigtige tid

1:50.000 (1:100.000)



Etape: Etape 2 Vester Nebel

Side: 5
Page: 5

Fra TK: TK 2: Bramdrupdam

Til TK: TK 3: Jordrup

Længde: 24,006 m

Køretid: 36 min.

Hastighed: 43 km/t

© K&M (A. 120/72)

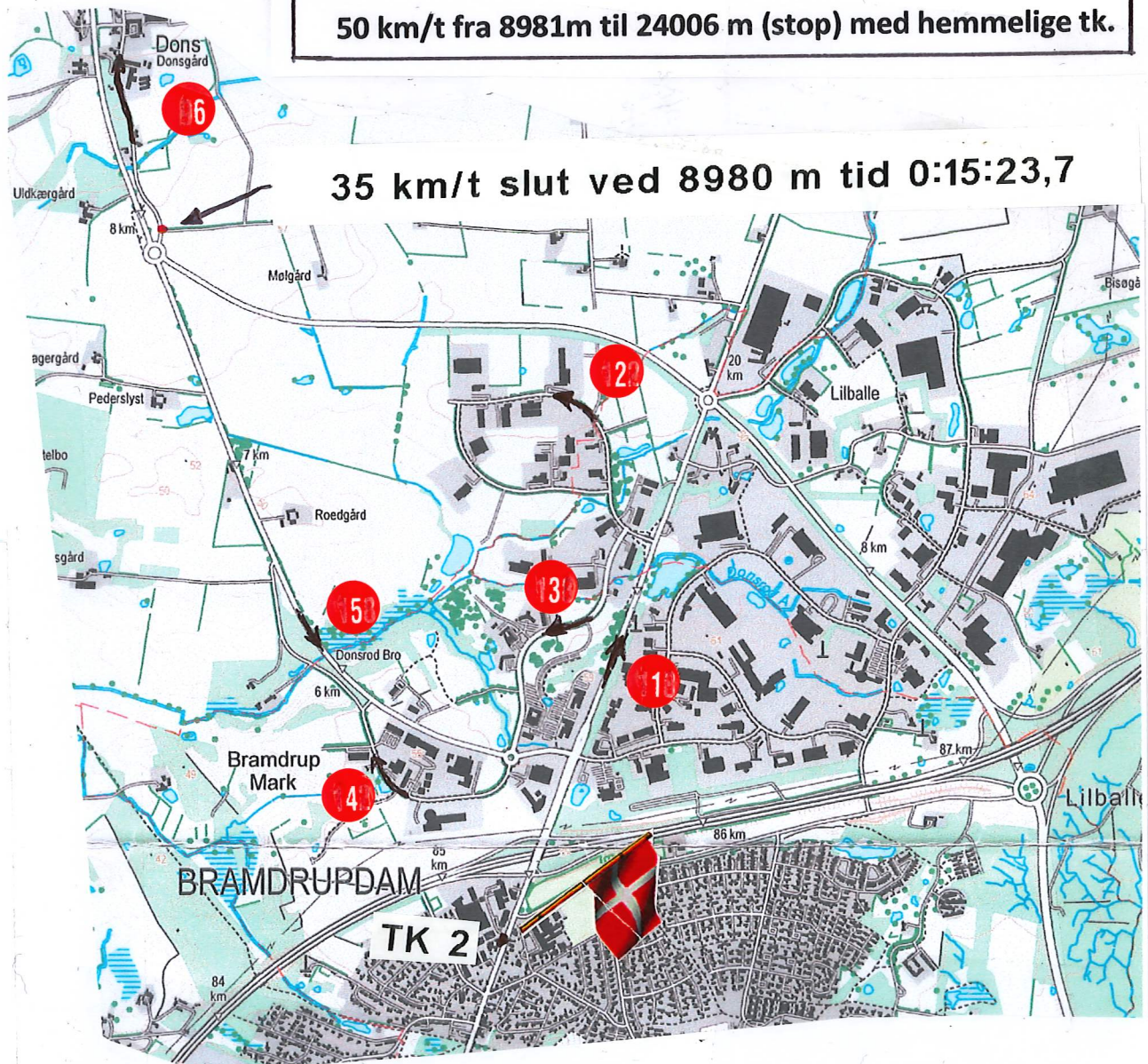
Kør nærmeste vej på kortet fra TK 2 til TK 3 gennem punkterne og pilene 1-11

Spec. Etape med skiftene hastigheder på etapen

Køres som normal sek. Etape fra start til mål

35 km/t fra 0 til 8980 m

50 km/t fra 8981m til 24006 m (stop) med hemmelige tk.



Vær klar ved nordlig udkørsel efter 10 min Max pause to hastigheder på etapen

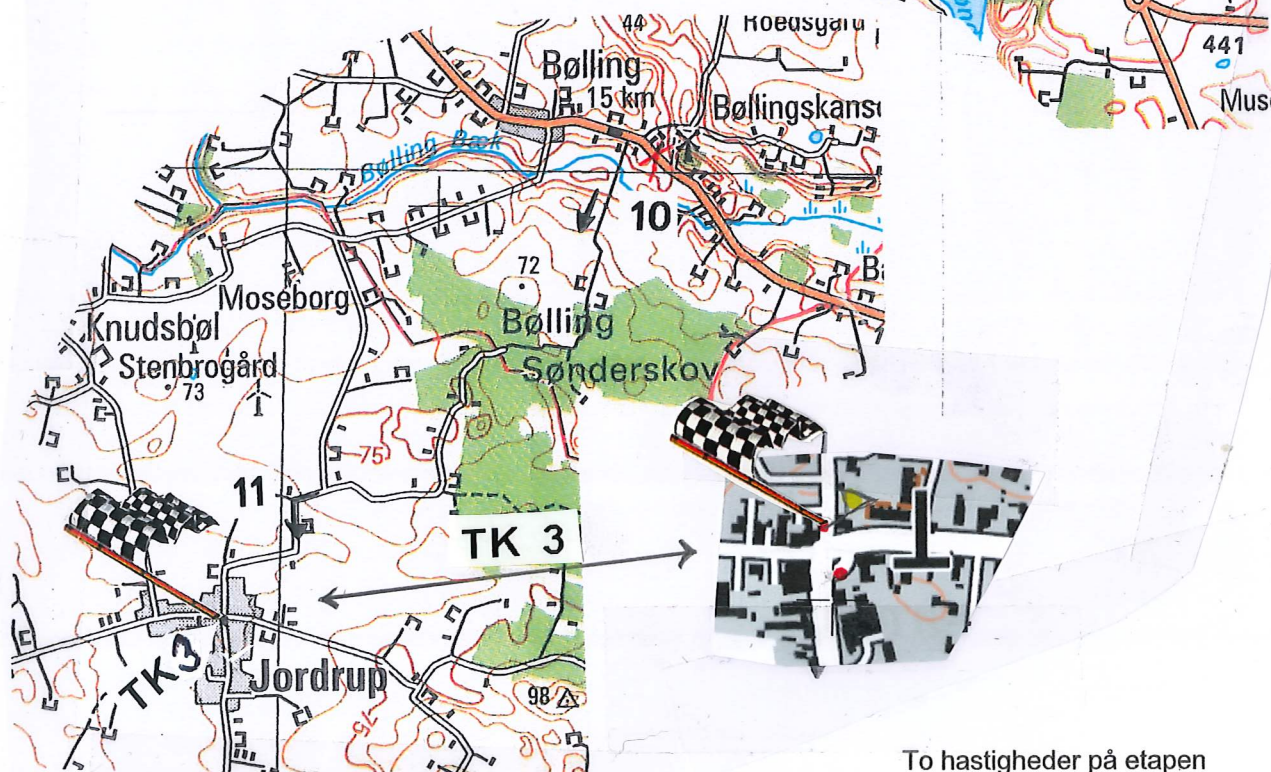
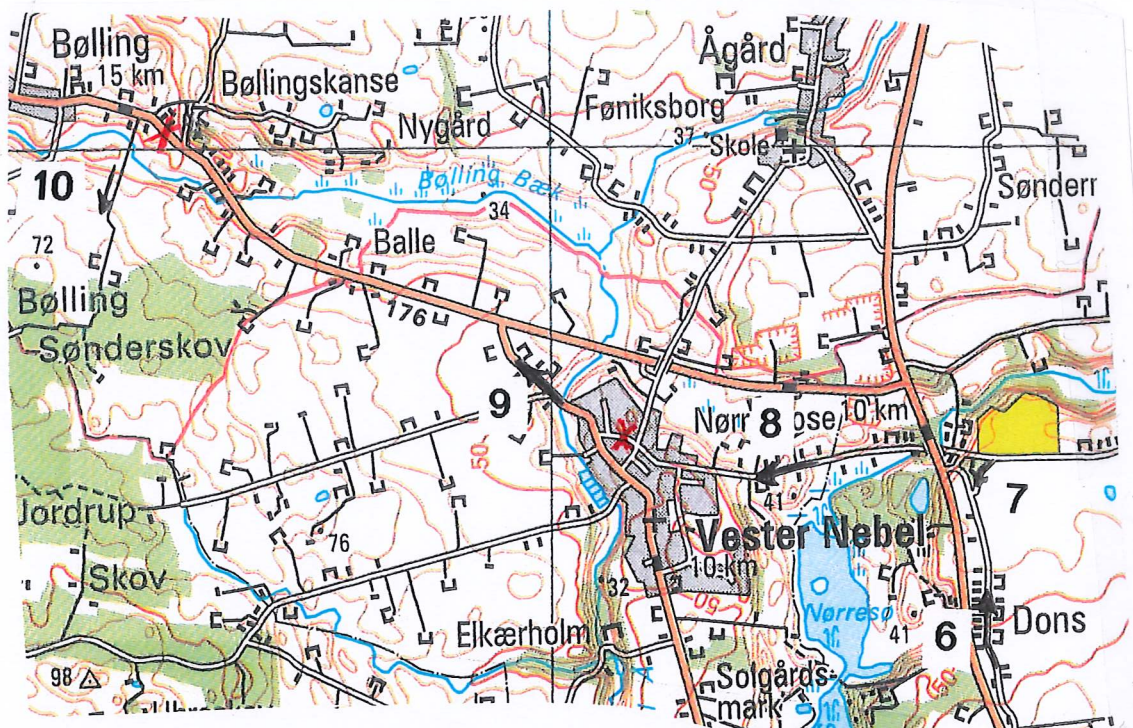


Etape: Stage:	Etape 2 Vester Nebel	Side: Page:	6
Fra TK: From TC:	TK 2: Bramdrupdam		
Til TK: To TC:	TK 3: Jordrup		
Længde: Distance:	24,006 m	Køretid: Driving time:	36 min.
		Hastighed: Speed:	43 km/t

© K&M (A. 120/72)

Kør nærmeste vej på kortet fra TK 2 til TK 3 gennem punkterne og pilene 1-11

50 km/t



To hastigheder på etaperne der er strafpart køretids kontrol på denne side



Etape: Etape 3 Egtved

Side: 7
Page: 7

Fra TK: TK 3: Jordrup
From TC:

Til TK: TK 4: Gesten
To TC:

Længde: 34,475 m
Distance:

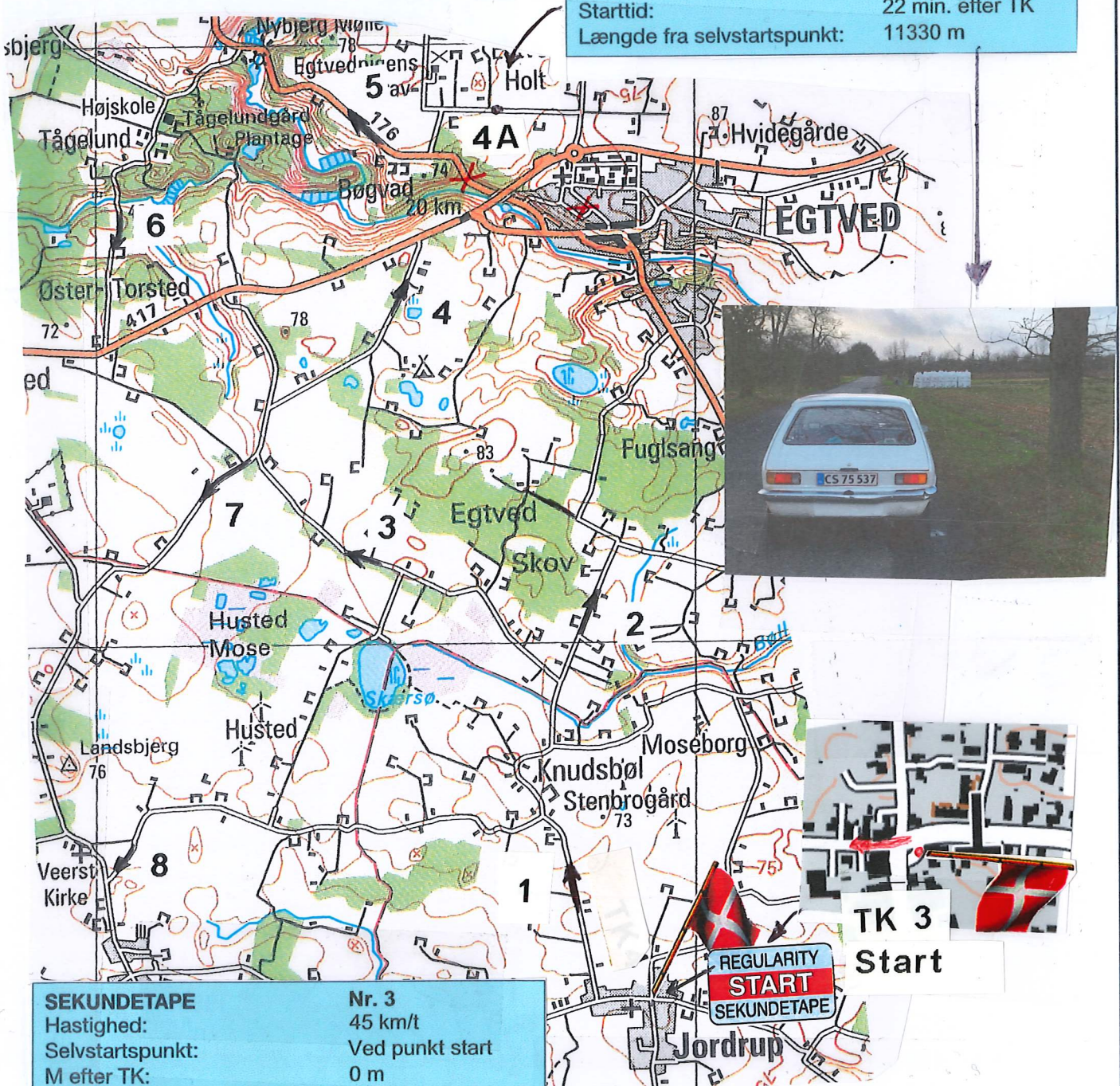
Køretid: 48 min.
Driving time:

Hastighed: 59 km/t
Speed:

© K&M (A. 120/72)

Kør nærmeste vej på kortet fra TK 3 til TK 4 gennem punkterne og pilene 1-10

SEKUNDETAPE Nr. 4
Hastighed: 45 km/t
Selvstartspunkt: Ved punkt 4A
M efter TK: 14670 m
Starttid: 22 min. efter TK
Længde fra selvstartspunkt: 11330 m



SEKUNDETAPE Nr. 3
Hastighed: 45 km/t
Selvstartspunkt: Ved punkt start
M efter TK: 0 m
Starttid: 0 min. efter TK
Længde fra selvstartspunkt: 8700 m

Vær klar fra start Lige på og godt



Etape: Etape 3 Vester Nebel
Stage:

Side: 8
Page:

Fra TK: TK 3: Jordrup
From TC:

Til TK: TK 4: Gesten
To TC:

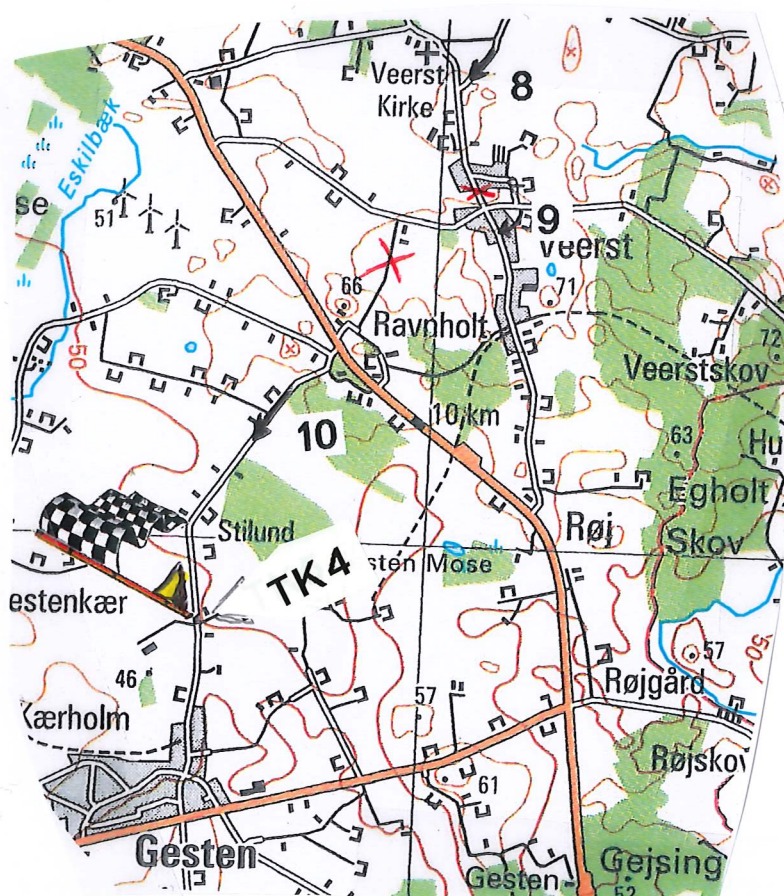
Længde: 34,355 m
Distance:

Køretid: 50 min.
Driving time:

Hastighed: 45 km/t
Speed:

© K&M (A. 120/72)

Kør nærmeste vej på kortet fra TK 3 til TK 4 gennem punkterne og pilene 1-10



Dejlig tur kør pænt



Etape: Etape 4 Gesten
Stage:

Side: 9
Page:

Fra TK: TK 4: Gesten
From TC:

Til TK: TK 5: Vejen Hallen MÅL
To TC:

Længde: 37,475 m
Distance:

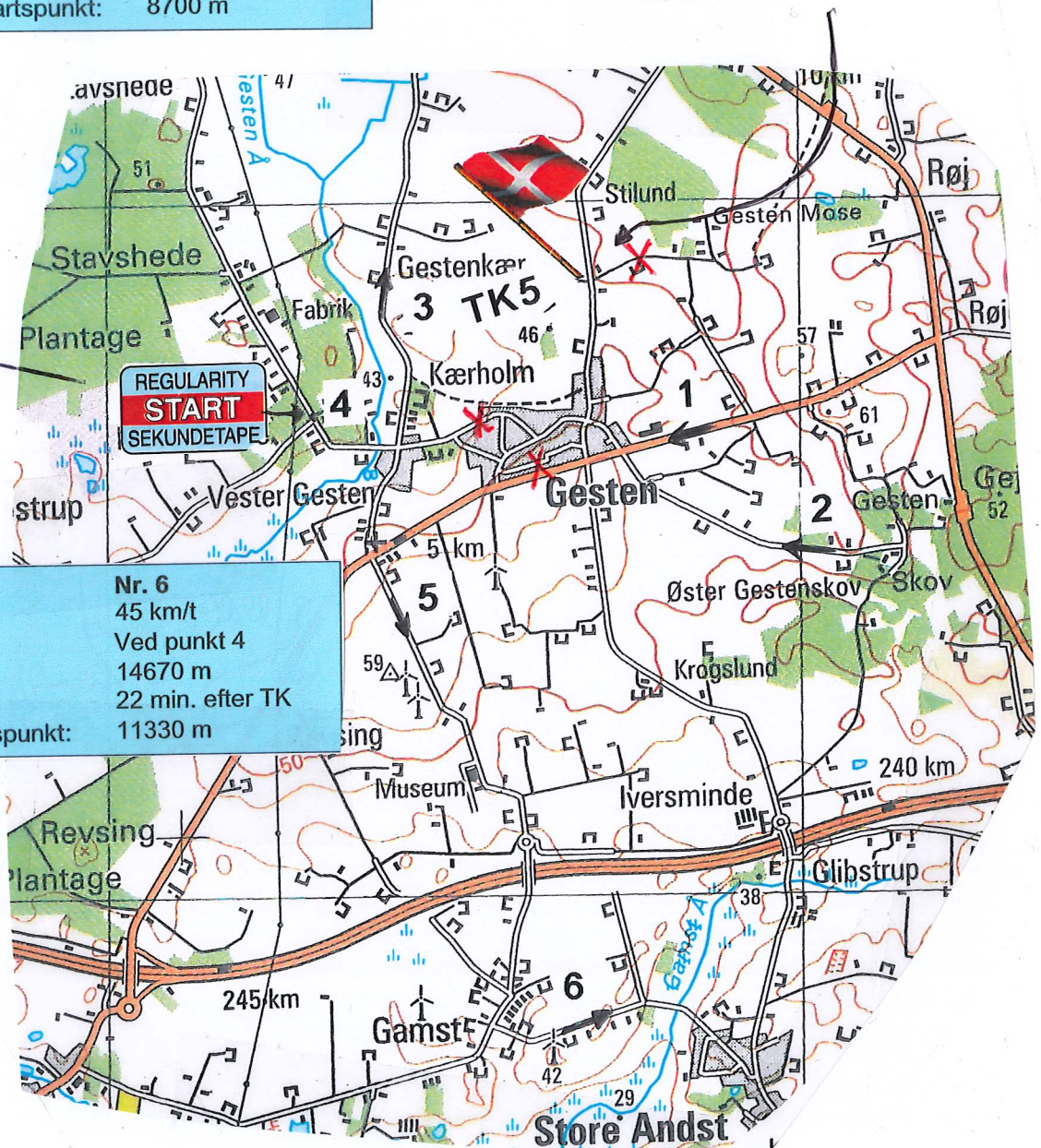
Køretid: 59 min.
Driving time:

Hastighed: 48 km/t
Speed:

© K&M (A. 120/72)

Kør nærmeste vej på kortet fra TK 4 til TK 5 gennem punkterne og pilene 1 - 12

SEKUNDETAPE Nr. 5
Hastighed: 45 km/t
Selvstartspunkt: Ved punkt start
M efter TK: 0 m
Starttid: 0 min. efter TK
Længde fra selvstartspunkt: 8700 m



SEKUNDETAPE Nr. 6
Hastighed: 45 km/t
Selvstartspunkt: Ved punkt 4
M efter TK: 14670 m
Starttid: 22 min. efter TK
Længde fra selvstartspunkt: 11330 m

Vær klar til start på sidste etape



Etape: Etape 4 Gesten
Stage:

Side: 10
Page:

Fra TK: TK 4: Gesten
From TC:

Til TK: TK 5: Vejen Hallen MÅL
To TC:

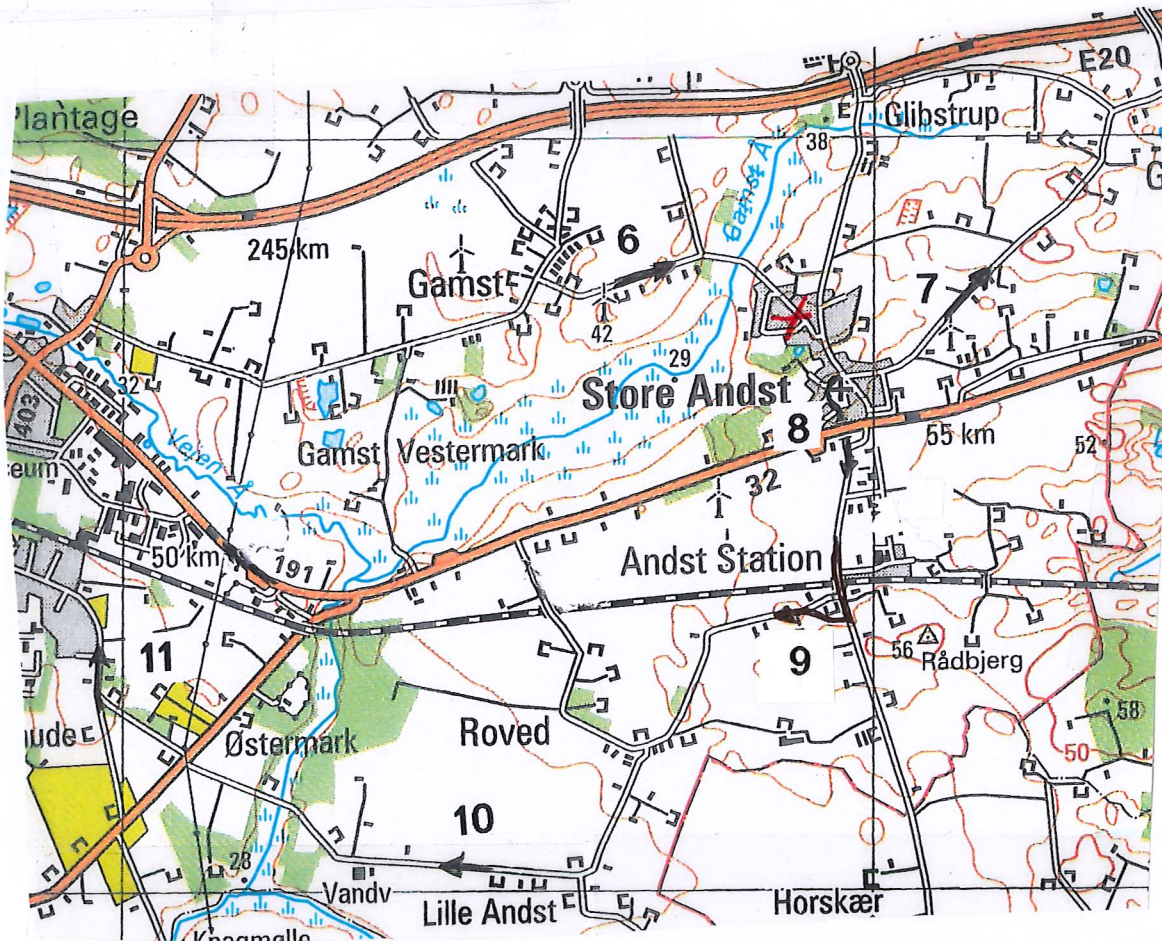
Længde: 37,475 m
Distance:

Køretid: 59 min.
Driving time:

Hastighed: 48 km/t
Speed:

© K&M (A. 120/72)

Kør nærmeste vej på kortet fra TK 4 til TK 5 gennem punkterne og pilene 1 - 12



dejlig afslappet tur nyd det



Etape:
Stage: Etape 4 Gesten

Side:
Page: 11

Fra TK:
From TC: TK 4: Gesten

Til TK:
To TC: TK 5: Vejen Hallen MÅL

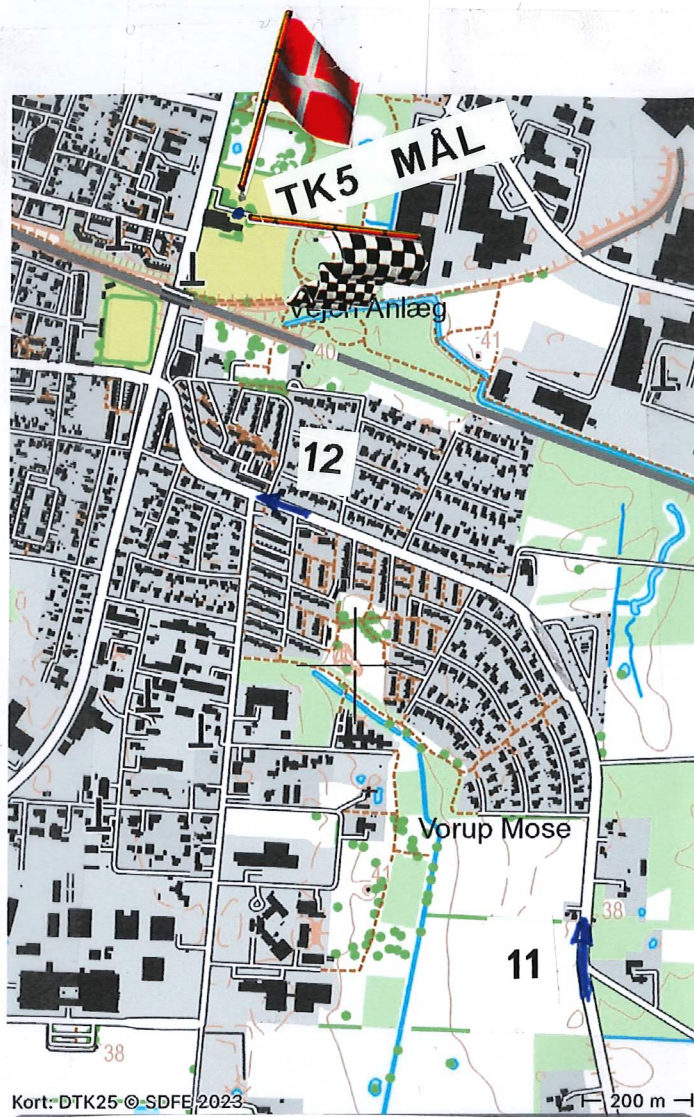
Længde:
Distance: 37,475 m

Køretid:
Driving time: 59 min.

Hastighed:
Speed: 48 km/t

© K&M (A. 120/72)

Kør nærmeste vej på kortet fra TK 4 til TK 5 gennem punkterne og pilene 1 - 12



Det er MÅL i den gamle Vejen Hal
Få skrevet Mål tid, vi er i hallen